



От Гималаев к тропикам

(большое азиатское путешествие: Непал–Малайзия–Таиланд,
октябрь – январь 2016/7 гг.)

Новосибирск, 2020 г.

Часть 1, горная. Манаслу-трек с долиной Цум без гида, далее Аннапурна-трек (11 октября – 11 декабря 2016 года)

Настоящий отчет посвящен самостоятельному путешествию вокруг массива Манаслу с заходом в ущелье Цум, которое далее продолжилось маршрутом вокруг Аннапурны. Это была основная часть большого азиатского путешествия "От Гималаев к тропикам", завершившегося посещением Малайзии и Таиланда. В этом разделе будет отражена лишь непальская часть путешествия.

Путешествие в Непал, о котором пойдет речь, включало трек вокруг Манаслу (с посещением ущелья Цум) + кольцо вокруг Аннапурны, и продолжалось с 11 октября по 11 декабря 2016 года. Описание трека, вероятно, будет кратким (ведь о нем писали уже много раз), но будет включать фотографии мест, которые произвели на нас большое впечатление.

Предыстория и основные идеи путешествия. Путешествие вокруг массива восьмистысячника Манаслу в Непале планировалось нами в течение нескольких лет. Все доступные источники информации говорили об этом районе, используя при описании трека только превосходные степени. Многие уважаемые люди отзывались о маршруте вокруг Манаслу как о наиболее выдающемся и красивом треке в Непале, и настойчиво советовали нам посетить этот район. Все это время мы собирали информацию, занимались планированием и разработкой маршрута. Были приобретены непальские карты, изучены многие форумы и, конечно, путеводитель Lonely Planet. Нас отпугивала лишь относительная дороговизна этого района, требующего получения специального разрешения, высокие цены на треке и, главное, обязательное присутствие соглядатая в виде сертифицированного непальского гида. Мы уже были готовы двинуться в этот район осенью 2015 года, но в апреле грянуло разрушительное землетрясение с эпицентром недалеко от начальной точки маршрута. Были сообщения о многочисленных разрушениях на тропе, жертвах и бедствиях местного населения, поэтому тогда пришлось отложить этот проект. Наконец, в 2016 году наши желания совпали с объективными возможностями, и мы отправились в двухмесячное путешествие по Непалу, из которого первая половина отводилась на посещение района Манаслу, а вторая – кольцу вокруг Аннапурны.

Краткая характеристика района. Отличительной особенностью района Манаслу является потрясающее разнообразие природы. По мере движения по ущелью реки Будхи Гандаки Нади путешественник проходит шесть климатических зон, перемещаясь из субтропиков в начальной точке пути (Аругат Базар) до арктической зоны вечных снегов (перевал Ларки Ла, 5160 м). При этом, поскольку это район ограниченного доступа, дорог нет, а число туристов относительно невелико, то местное население еще не развращено благами цивилизации. Это позволяло лучше познакомиться с жизнью народа и оторваться от традиционного туристского сервиса.

Отдельной приманкой для нас явилось ущелье Цум (Tsum), известное своими монастырями и особой духовной атмосферой. Цум находится недалеко от границы с Тибетом, здесь живут тибетцы со своей своеобразной культурой. Миновать такое место мы, конечно, не могли...

Особенности трека. Основное затруднение, связанное с треком вокруг Манаслу, состоит в том, что этот район является районом ограниченного доступа, требует оформления специальных пермитов через аккредитованное агентство и, самое главное, наличия сертифицированного гида. До этого мы ходили непальские треки сами, без гида и портера, и совершенно не могли себе представить, как можно идти в горы с чужим человеком. Тропа вокруг Манаслу одна, информация о ней доступна, заблудиться там невозможно, так что, по сути, гид там совершенно не нужен. Вероятно, он требуется только для присмотра над иностранцами и большего прокорма местного населения. Выход из этого казалось бы тупикового положения был найден. Действительно, мы прошли трек без гида, по большей части вдвоем, но, положив руку на сердце, я не могу рекомендовать наш опыт для повсеместного использования. Так что просто примите к сведению наш вариант.

Решение проблемы с гидом. Наш трек в ущелье Манаслу состоялся благодаря помощи Романа Лежнина. Я думаю, что многие на форуме знакомы с Романом (хотя бы заочно, как с автором дельных советов и человеком, обладающим актуальной информацией по Непалу. Тем же кто его не знает и сомневается, могу рекомендовать Романа как надежного организатора.). Именно Роман предложил вариант, которым мы и воспользовались. Роман, еще раз благодарю тебя за бескорыстные советы, помощь в организации трека, и шефство над нами!

Роман вел группу на Манаслу-трек, так что, в принципе, можно было подстроиться к нему. Однако, мы не хотели идти в составе большой группы. Мы привыкли ходить вдвоем, в своем темпе, иметь возможность все неторопливо рассмотреть и останавливаться там, где нам хочется. Было предложено следующее решение. На нас (я + моя Дорогая) были оформлены отдельные пермиты с указанием того же гида, что у Романа. Предполагалось, что мы войдем в парк вместе с группой Романа, далее официальный гид заведет нас в ущелье Цум и побежит догонять основную группу. Наша судьба после этого была уже в наших руках. Мы должны были стать отставшей частью группы Романа, которую "по легенде" гид должен встречать в следующей деревне. Это был первоначальный план. Как все получилось на самом деле, об этом будет рассказано дальше.

Нам пришлось подстроиться к графику захода группы Романа на территорию парка, поэтому у нас образовалось несколько дней до встречи с группой, и их нужно было употребить с пользой. Но это уже были наши проблемы.

Источники информации, использованные при подготовке к путешествию: непальская треккинговая карта Around Manaslu 1:125000, описание трека в книге Trekking in Nepal Himalaya (издание Lonely Planet), отчеты на форуме Винского.

Курс непальской рупии на момент начала путешествия 1\$=106 NPR.

Кажется, можно начинать. Осталось лишь достать старые записи, окунуться в атмосферу трека и передать наши впечатления читателям форума.

Начинаю отчет по дням.

10 октября. Вылетаем из Новосибирска Узбекскими авиалиниями сначала в Ташкент и далее в Дели. В Дели мы оказываемся глубокой ночью. Здесь у нас довольно большой зазор между самолетами (9 часов). Коротаем время в знакомом отстойнике с ковровым покрытием, на которое мы сразу же укладываемся спать.

11 октября. Авиакомпанией IndiGo прибываем в Катманду в 2 часа дня.

Итак, новая встреча с любимой страной и знакомыми местами. Вступаем на землю Непала и в очередной раз испытываем очевидное воодушевление. Смотрим знакомые места и подмечаем что изменилось за последний год и за все четыре года с тех пор когда мы впервые попали сюда. В этот раз мы приехали в Непал в праздник Дашайн. Это главный государственный праздник и значит, что правительственные учреждения не работают, на улицах чисто и народ нарядно одет, особенно, женщины. Красное праздничное сари часто мелькает на улице.

Отмечаем, что все стало заметно дороже. Непал становится богаче год от года, а мы по сравнению с ним – беднее. В первый вечер от избытка чувств пошли в ресторан Кото. За стейк и бутылку пиво заплатили 2400 рупий. Мы – бюджетные путешественники и такой чек нам явно не по карману!

Вечером кратко встречаемся с Романом и договариваемся завтра утром идти в агенство для обсуждения планов.

12 октября. Встречаемся в агенстве, через которое оформляем пермиты. Кроме Манаслу трека и ущелья Цум, пообсуждали возможность посетить район Нар и Пху. Получается дороговато (под 500 долларов), и я отказываюсь от этой идеи. Получаем TIMS в NTB. Покупаем газ в трек и флисовую куртку для Дорогой. Гуляем по городу. Посещаем площадь Дурбар. Много еще лежит в развалинах с прошлого года. Едем на Буднатх на такси (400 рупий). Ступа стоит в лесах после разрушительного землетрясения, но атмосфера места осталась той же.

13 октября. У нас есть время, поэтому проводим день в Катманду. По совету Романа едем в городок Kirtipur (40 рупий в одну сторону на автобусе).



В Киртепуре есть несколько храмов и ступ, на которые можно посмотреть. Конечно, здесь все попроще и помельче, чем увиденное ранее в главных городах. Проблема видимо в том, что мы уже много видели и поэтому можем сравнивать. Хотя Kirtipur сильно уступает, к примеру, Бхактапуру и Патану, но в целом все равно было приятно погулять по городку.

Вечером посещаем Сваямбунат. Приходить сюда раз в год – совсем неплохая привычка. Отмечаем заметные изменения с последнего посещения: убрали башню с трещиной сбоку, покрасили и обновили

главную ступу. Времени было мало, темнелось уже в 5 часов вечера, поэтому были только у главной ступы. Это место, которое не отпускает тебя. Это место, которое не обманывает.



Улочка Киртепура.



Вечерний Сваямбунат

Трудно было оторваться от Сваямбуната. Лишь в седьмом вечера начали в темноте спускаться по главной лестнице.

Вечером встретились с Романом, поужинали в "итальянском" ресторане. Ударили по супам: том ям и японский суп.

14 октября. Переезд Катманду – Манакамана.

Ночью спал плохо, а пробуждение было раннее. Едем на автовокзал Gongabu Bus Park. Далее быстрая езда на автобусе, направляющемся в Горкху. Время от времени у меня невольно вырывалось "Ну куда же ты прешь?", смотря на то как автобус мчится по узкому шоссе, обгоняя другие транспортные средства и отчаянно выруливая на встречную полосу. Стартовали в 6.30, а в 9.30 были в Куринтаре. Чтобы попасть в Манакаману нам нужно подняться по канатной дороге (или идти вверх по крутому склону). На канатную дорогу (похоже, единственную в Непале) стоит огромная очередь, бледнолицых среди нее нет. Покупаю билеты по 11\$ как иностранец, и мы проходим вне очереди.

В Манакамане расположен почитаемый у непальских индуистов храм. Храм разрушен в ходе большого землетрясения 2015 года и сейчас неспешно восстанавливается. Атмосфера в Манакамане чисто индуистская. Было полное ощущение, что опять попали в Индию – здесь скученно, цветасто, грязно. В уме сразу же родился слоган: "*Манакамана. Почувствуй себя в Индии.*"



"На приеме" у индуистского жреца.



У храма Манакамана.

В храме проводятся жертвоприношения. В железную халабуду около храма стоит огромная очередь. Поток паломников к храму очень большой, поэтому работает подъемник. Основная часть кабинок предназначена для людей, но есть специальные места для животных. Проезд людей оплачивается в оба конца, а животных – только в одну сторону. Ведь везут сюда только жертвенных животных и обратного билета им не требуется.

В целом, Манакамана производит на нас непривлекательное впечатление. Смотреть здесь совершенно не на что. Гор не видно в жарком мареве, дымке и белом "молоке". Если знать тропу, то лучше сразу проходить это место. Мы же здесь ночуем.

Итак, начинаем трек вокруг Манаслу.


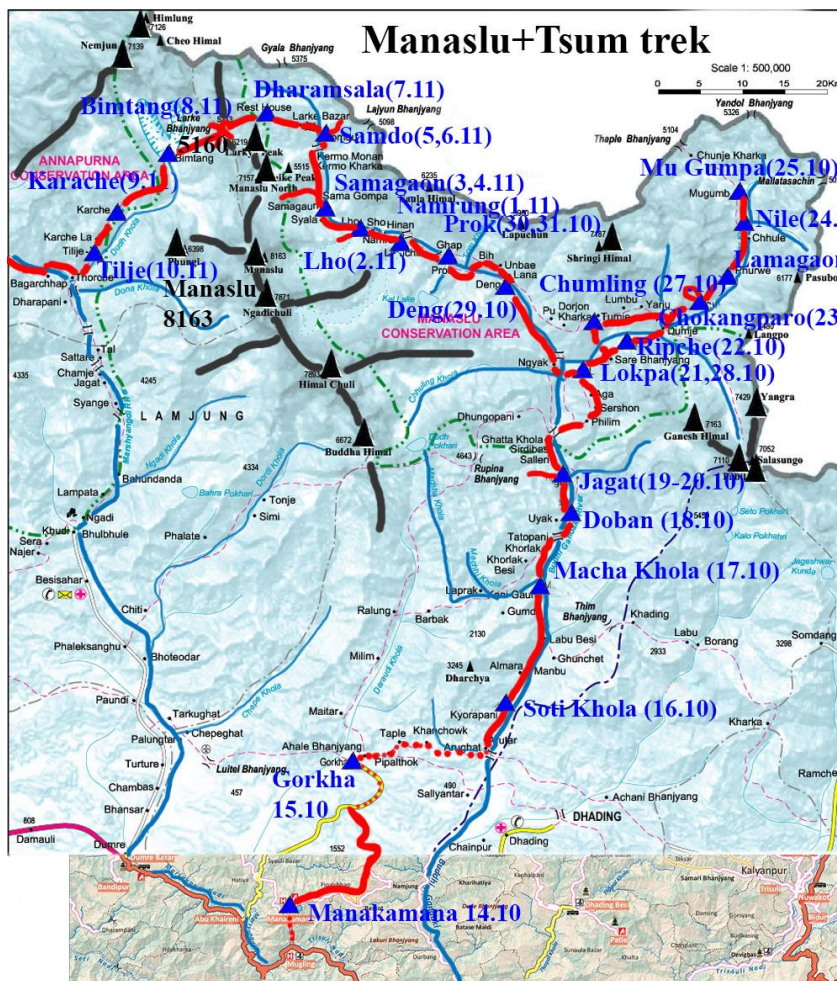


Схема трека вокруг Манаслу с заходом в долину Цум выглядит так.



15 октября. Начинаем первый день трекинга. Пока, для разминки совершаем пеший переход Manakamana – Laxmi Bazar. ЧХВ – 4ч30мин. Далее подъезжаем автобусом до Горкхи (5-8 минут). Ночуем в Gorkha.



Вышли в 6.30. Переход по непальскому низкогорью, идем от деревни до деревни, по дорогам и частично по местным тропам. Пейзажи более живописные, чем в Хеламбу, но присутствует дымка и белая пелена, видимость далее плохая. Много зелени. Люди доброжелательные (если это не дети). Туристы здесь редки, поэтому расспросы со стороны встречных почти неизбежны.

Горкха – малосимпатичный, шумный и пыльный городок, где туристы редки. Над городом на холме стоит Gorkha Durbar, куда мы и поперлись после позднего обеда. На холм ведут 1500 ступенек, так что пришлось

немного попотеть, чтобы подняться вверх. На холме находится королевский дворец местного правителя. Отсюда, из Горкхи, под руководством местного князя началось объединение прежде разрозненного Непала в единое государство с новой столицей – Катманду. Наверное, можно сказать, что Горкха – мать городов непальских.

Исторические здания и небольшая площадь королевского дворца сегодня оказались задействованы в последний день праздника Дашайн в ритуале жертвоприношений. Мы впервые нечаянно попадаем на эту процедуру. Зрелище непривычное и тяжелое для европейцев. Отталкивающие. Наверное, можно сказать, что Горкха – мать городов непальских для любого нормального человека. Кто ты такой, чтобы лишать жизни другое живое существо? Подходящий рекламный слоган: *“Настоящие гуркхи. Лишим жизни любого.”* Повяло примитивным, средневековым... Эстетика каменного века... Разве ничего не изменилось за века в душах людей? Зрелище обезглавленных животных грубо стаскиваемых вниз по лестнице вызывает омерзение. И зачем мы сюда пришли, спрашивается? Может быть, это и есть настоящий Непал, а не то что было у нас в голове до этого?

Констатируем, что все что у нас вызывает отторжение в Непале оказывается связанным с индуизмом и Индией. Вот и комната, в которую мы заселились, выполнена явно в индийском стиле. Очень неудобная, воняющая туалетом. Впрочем, в комнате есть стул. Наверное, это местный номер-люкс.

16 октября. Переезд Gorkha – Arughat на местном автобусе. Обед в Manaslu Hotel and Lodge. Переход Arughat (600) – Akhret (760) – Kyorpani (820) – Soti Khola (710). ЧХВ 2ч50мин.


Что вам рассказать о переезде на автобусе Горкха-Аругат Базар? Скажу только, что тот, кто не ездил на этом автобусе, не знает жизни. Это дорога, двигаясь по которой вспоминаешь всю свою жизнь и просишь Всевышнего чтобы твое увечье после падения автобуса в пропасть было по-возможности легким. Когда же движение заканчивается, а ты все еще жив, то это воспринимается как чудо, как божий подарок тебе, неразумному.

Через 3,5 часа поездки наш автобус, наконец, ломается, так что последние несколько километров идем в Аругат с тяжелыми рюкзаками по жаре. Аругат, действительно, представляет собой базар и ничего большего. Не встречаем ни одного европейского лица. Вот она, глубинка!

Пообедав в Manaslu Hotel, двигаемся в путь во втором часу дня.

По пути из Аругата проходим живописные места. После очередного поворота дороги застываем ошарашенные зрелищем огромного водопада, сверзающегося вниз с невообразимой высоты. Путешествие начинается! Хватит Индии, даешь Непал!

Приходим в Соти Кхоле в 17.00. Первый день трека закончен! Ночуем в отеле Green Valley. Отель новый, еще не полностью построен, но уже пускает к себе треккеров. Около отеля течет быстрая река бури Кандаки, от которой вечером тянет холодком.




Пеший маршрут вокруг горы Манаслу начинается от деревни Аругат. Здесь высота над уровнем моря всего 600 м, климат тропический, жарко и влажно, растет рис, бананы и все что вы захотите. К реке примыкают террасы полей, на которых выращивают рис. На небе постоянная дымка, а идти в тропиках с полными рюкзаками тяжеловато.

17 октября. Переход до Мача-Кхола, ЧХВ 5ч10м. Soti Khola (710) – Labubesi (880) – Machha Khola (900).

Выходим рано. Идем неспеша, кругом красиво, водопады. Довольно быстро становится очень жарко, идем, буквально обливаясь потом, поэтому по пути несколько раз купаемся в естественных ваннах, речках и водопадах. Все равно, по жаре передвигаться тяжеловато. Тропа идет вверх-вниз по склонам правого берега реки. Деревушки на нашем пути стоят очень бедные и грязные. Много речек и воды, но когда пьешь, то жажда не утоляется, может быть потому что вода в них теплая.

Остановились Machha Khola в одном из двух стоящих друг напротив друг друга отелей, прямо на главной тропе. Бегал посмотреть жилье поближе, и в стороне от тропы. Увидел, что строится несколько гестов, но они еще не работают. В двух гестах у тропы большая скученность европейцев и многоголосный шум. Оказалось, что на треке довольно много народу. Думал, что будет меньше, а здесь настоящая толпа. Забегая вперед, отмечу, что наблюдение о большой скученности треккеров на этом треке подтвердилось и в последующие дни. Думаю, это связано с относительно небольшим количеством гестов на этом треке и с тем, что основная масса треккеров ходит в группах. Не знаю, может быть с момента нашего путешествия ситуация с количеством гестов изменилась в лучшую сторону?



В треке вокруг Манаслу тропа идет по узкому ущелью, следуя вдоль реки, повторяя все ее изгибы. Ни вправо, ни влево отойти от тропы нельзя. Видимости никакой нет, ни тебе просторов, ни высоких гор. Ущелье просматривается только до следующего поворота реки. Впереди только узкая тропа с груженными мулами, с соответствующими запахами. Лишь в редких местах ущелье немного расширяется и можно увидеть что-то впереди.

Тропа местами довольно узкая, но никаких трудностей, конечно, нет.



Купаемся в речке.



Рисовые террасы вблизи одной из деревень.

18 октября. Переход Machha Khola (900) – Таторани (930) – Doban (1000), ЧХВ 3ч24м.

Пройдя грязную, вонючую деревню, полную отстаивающихся мулов, перейдя по мосту, попадаем на вполне приличную тропу. Далее проходим деревню Таторани, которая состоит из двух домиков-гэстхаусов. Здесь же находится маленькая каменная загородка с двумя “кранами”. Из одного течет холодная вода (фактически, нормальной температуры), из второго – горячая. Здесь при нас моются портеры. Желания лезть к ним не возникает (да и физической возможности нет). После Таторани тропа переходит на левый берег и местность становится более живописной. Ущелье здесь вновь сужается, сверху струятся огромные водопады, река бурлит между громадными обточенными валунами. Тропа идет то по каменистому склону, то прорублена в скалах у реки. Куда-то исчез запах мочи, идти стало не так жарко. Природные картины, наконец, приносят радость.

Остановились в первом лодже (Royal Mountain) чуть не доходя до самой деревни Doban. Лодж новый и расположен на ровном месте между полями со злаками. Здесь впервые появились буддийские флаги, что,

конечно, обрадовало после засилия индуизма в низовьях долины. Комната скромная, но хорошенькая. Пообедали и прилегли отдохнуть. Ощущения как на горном курорте. Прошли немного и сильно не устали. После небольшого отдыха прогулялись до деревни. Там местные жители (в основном женщины) ремонтируют тропу. Дали им денежку на "поддержание дороги".

Наши соседи по лоджу – ребята из Ирландии и Австрии.

Это единственное приличное место, которое мы до сих пор встретили. Деревни в ущелье Бури Кандаки производят удручающее впечатление своей бедностью и грязью. Дети просят денег. Да и не только дети.



Проходим очередную деревню...



и небольшой водопад.



Девушки, работающие на ремонте тропы.



Деревня Добан.



В любой стране дети и старики всегда вызывают невольную симпатию путешественника. Мальчик из деревни Добан.

19 октября. Небольшой переход до Jagat. Doban (1000) – Yaru Khola (1330) – Jagat (1410).



Сегодня у нас совсем небольшой переход. Наблюдаем, как по мере движения по тропе постепенно меняется природа. Постепенно исчезает тропическая растительность, становится гораздо суше, попадает меньше ручьев. Перед нами узкое ущелье, быстрая река, с обеих сторон которой вздымаются крутые склоны. Видимость впереди ограничена изгибами реки и ущелья. Деревня Jagat совсем маленькая. В центре ее, напротив поста полиции стоит старенькая непритязательная ступа, но без буддийских флагов. Через эту

деревню проходит граница национального парка Манаслу и дальше нам не пройти без официальной группы с гидом и предъявления пермитов. Поэтому здесь мы будем ждать группу Романа.

Наш La Rupina hotel состоит из нескольких невнятных строений напоминающих двухэтажные курятники. Сначала хозяйка предлагает нам комнату прямо у кухни. Слава богу, после уговоров нам удастся получить комнату в основной массе построек. Это комната-люкс со столом! Дорогая кашляет и это меня беспокоит. Завтра у нас будет свободный день и будет ясна динамика болезни.

Сервис здесь ужасный. Мало того что далбат стоит уже 500 Rs, готовят здесь очень неспеша. Ждем ужина полтора часа.

20 октября. Стоим в Jagat (1410).

Дорогая болеет, пьет таблетки, спит, в общем опять готовимся на "пять тыщ". Утром прогулялся вверх от деревни перпендикулярно основной тропе. Боковая тропинка привела к верхней деревушке у водопада. На карте это поселение не обозначено, так что его название осталось неизвестным. Удивительно, но дорога к деревушке вымощена плоскими каменными плитами; она широкая и гладкая. Шел туда с местным жителем, оператором на микро-ГЭС. От него узнал, что около Джагата расположены две микро-ГЭС мощностью 150 и 40 КВт. Они питают все окрестные деревни. В самой верхней деревне относительно чисто, во всяком случае, нет такой грязи, как в деревнях, которые мы проходили по главной тропе.

Женщина идет по тропе в окружении выводка детей. У нее за спиной корзинка, в которой лежит еще один, совсем маленький ребенок.



Верхняя деревня.

Детям всегда найдется во что поиграть...



Непальские женщины работают много и, наверное, поэтому быстро стареют. Определить возраст женщины здесь по внешности – трудная задача.

Когда остаешься на целый день в одном месте, то видишь повседневную жизнь этих людей. Утром шумно поднимаются трекеры, коллективно делают зарядку и дыхательные упражнения, шум и смех, завтракают, собирают рюкзаки и уходят. Все на время затихает. Мы обедаем одни. После обеда начинают проходить первые группы. Вот пришла русская группа Андрея Варежкина. Начинаем обмениваться впечатлениями с Аркадием из Москвы и Андреем из С-Петербурга. Ждем Романа и его команду. Группа "команда Горький" приходит довольно поздно, частями. Последние участники подтягиваются уже в полной темноте.

21 октября. Переход Jagat (1410) – Philim (1590) с группой Р. Лежнина, далее верхняя тропа до Lokpa (1920). Набор высоты по верхней тропе около +600м. Ночевка в Tsum guest house. ЧХВ: Jagat-Philim - около 2ч, Philim-Lokpa – 4ч10м.

На посту при входе в парк у Романа возникают трудности. Во-первых, его группу не пускают на верхнюю тропу от Philim до Lokpa, как было запланировано. Для того чтобы пройти по этой тропе требуется специальный пермит (Tsum Valley Restricted Permit Entry). У нас он есть (мы планируем попасть в долину Цум), но у группы пермита нет. Поэтому после Philim ребятам придется идти нижней тропой. Во-вторых, у

группы возникают проблемы с одним портером, который “не тянет” нагрузку. В третьих, теперь не ясно как быть с нами. Очевидно, что нам придется отделиться от группы раньше, чем планировалось.

Группа уже ушла, а мы ждем нашего носильщика, который должен сопроводить нас до Philim. Наконец, носильщик из соседней деревни, которого зовут Таксин, неспеша приходит. Производим последнюю развесовку рюкзаков, поэтому выходим довольно поздно. Я несу рюкзак Дорогой, а носильщик – мой рюкзак, дополнительно подгруженный. Солнце начинает светить на тропу, сразу же становится жарко и душно.

Тропа от Jagat до Philim проходит вдоль реки. В Philim обедаем. Происходит очередной передел планов. Мы отдаем своего носильщика Роману, а сами получаем носильщика Према, крестьянина из деревни Philim. Прем должен довести нас до деревни Чоконпаро, где стоит пост и начинается долина Верхнего Цума. Уверенности, в том, что мы попадем дальше у меня нет, так как Прем не гид, а всего лишь носильщик, но других вариантов не просматривается. Официальный гид группы не может отлучиться с нами на два-три дня (как было запланировано), он нужен Роману.

Как бы то ни было, трогаемся. Постепенно начинаем набирать высоту. Сверху становится видна деревня Philim (она уже сзади нас) и узкое ущелье впереди нас, в которое мы попадем после завершения нашего ответвления в долину Цум.

Верхняя тропа очень хороша. Отсюда отчетливо видно как устроены горы это района. Это система очень узких, глубоких ущелий, внизу которых бьется между камнями река Buri Gandaki. Деревушки на другом берегу лепятся на склонах на 500-1000 метров выше реки, где находятся относительно ровные участки. Тропа имеет большие перепады высот. Идешь вверх-вниз, но больше, естественно, получается вверх. По дороге проходим несколько маленьких деревушек, каждая из нескольких домов. Местное население приветливо и улыбочиво. Молодые люди хотят общаться с нами. Эта тропа – пример совершенно нетуристского Непала. Дорога от Philim до Lokra заняла 4 с лишним часа общего времени. Пришли в Lokra, когда уже темнелось. Вселились в маленькую комнатку, но с кроватями и лампочкой.



На верхней тропе, ведущей в район Цум (на пути между деревнями Philim и Lokra). Тропа очень живописна и позволяет увидеть местность сверху, чего лишены трекеры, идущие вниз ущелья. По этой тропе движутся все – люди, коровы и другие животные.



22 октября. Переход Lokra (1920) – Ripche (2470). ЧХВ - 3ч50м.

Продолжаем движение вместе с портером Премом в сторону долины Цум. Дорогая идет очень медленно, хотя и без рюкзака. Тропа проходит по узкому ущелью вдоль реки, то набирает высоту, то теряет ее.

Рипче – одна из деревень нижнего Цума. Здесь бывает совсем мало туристов и поэтому в деревне нет отелей в привычном понимании. Мы ночуем на втором этаже недостроенного дома с громкой вывеской Hotel в палатке, поставленной прямо на деревянный пол. В оконных проемах нет рам, потому наш этаж легко

продувается ветром. Внизу, на первом этаже под нами находится хлев, в котором ворочается и тяжело дышит огромный бык. Дом стоит на гребне, поэтому отсюда хорошо видна другая сторона ущелья. Именно там проходит основная тропа в долину Цум.

К сожалению, деревушка показалась нам неинтересной, хотя у нас на нее были большие надежды. Может быть, мы просто не поняли ее. Народ здесь приветлив. Бегают чумазные детишки. Местные жители работают в полях. Две злобные собаки сидят на цепи. В поле стоит пара старых ступ, но без какого-то своеобразия. У начала деревни есть стена с мани, которую можно осмотреть.



Хозяйка дома – худощавая женщина с высоким грудным голосом. Показалось, что интонации ее голоса близки к птичьим. Хозяйка приготовила нам дал бат, который после длинного дневного перехода показался нам самым вкусным на свете.

23 октября. Переход в Чоканпаро. Ripche (2470) – Dumjue (2450) – Chhokangparo (3040). ЧХВ – 2ч до Dumje, всего 4ч.

Тропа из Рипче идет по левому берегу реки, по склонам заросшим лесом, пересекая по мостикам глубокие ущелья, где внизу бьются и клокочут потоки. Дорогая сегодня идет получше. Дошли до Думче, показалось, что это богом забытое место. По двум мостикам (был сверток в сторону Landang Gompa, тропинка хиловая, по лесу, идти по ней, вероятно, не очень комфортно), далее вверх и попали на основную тропу, которая идет от Чумлинга по правому берегу реки. Начинается подъем до Чоканпаро, но он не крутой, идти вполне комфортно.

Заходим в Чоканпаро. Прем приводит нас на check post. Начинаются долгие выяснения нашей дальнейшей судьбы. Клерк должен вписать в книгу наши имена, а также гида, который обозначен на бумаге, но реально гид отсутствует. Долго-долго талдычат о нас на непальском. На посту кроме клерка нечаянно оказался официальный гид, который захотел показать всю значимость своего положения в туристской иерархии. Гид явно продемонстрировал, что не хочет, чтобы мы нелегально (т.е. без гида) проникли в Верхний Цум. Потребовалась визитка с телефоном агентства, которое оформило нам бумаги, но так как телефонной связи нет, то все свелось к очередному словесному "перетиранию" ситуации. Со скрипом клерк все-таки вписал в свою книгу данные нашего пермита с отсутствующим гидом Таши, поставил штамп на пермите и отдал нам бумаги. Путь в долину был свободен.

Заселяемся в новый гест New Milagera и там прощаемся с портером Премом. После того как отдали Прему обещанную зарплату, выдаем ему еще премию 1000Rs: "А это отдельно тебе от Роми". Надо было видеть как любовно Прем поглаживал только что полученную банкноту, негромко приговаривая "Роми, Роми..." И положил ее в отдельный нагрудный карман!



Уходящая жизнь. Гомпа над деревней Chhokangparo.



Непальский супрематизм. Дверь во двор.

Характерная особенность нашего геста – один общий выключатель света на все комнаты. Перед тем как лечь спать, пришлось выкрутить горящую лампочку в нашей комнате. Наши соседи не догадались так сделать и поэтому спали со светом.

Вечером сделали вылазку к гомпе, стоящей на склоне над деревней. Тропинка оказалась слабо хоженной. Гомпа, естественно, была закрыта. Около гомпы наблюдаются следы запустения. Соседние строения

разрушены, валяются сломанные маны, балки, камни в беспорядке. Эта жизнь уходит... И как можно здесь жить уединенно, если снизу из деревни сюда доносится музыка и видны другие смущающие ум признаки цивилизации? О какой медитации может идти речь?

После этой вылазки стало казаться, что мы опять ищем "павлинов" там, где их нет. С такими мыслями, отведав невкусного далбата мы ложимся спать.

Общее наблюдение из этого путешествия: религиозная культура постепенно уходит из жизни народа, глобализация железным катком движется по планете, в том числе по Непалу и Тибету. Пустеют деревни, разрушаются монастыри, крестьяне и монахи уходят вниз, гомпы часто оказываются под замком.

24 октября. Переход в Nile. Chhokangparo (3040) – Nile (3320). ЧХВ – 3ч05м.

Сегодня долина показала себя во всем блеске! Это, действительно, то место куда нужно прийти. Сначала долина напомнила нам Лантанг, но скоро стало ясно, что это место гораздо интереснее. Концентрация ступ, маны, флагов, другой буддийской атрибутики, столь милой сердцу по прошлым путешествиям, здесь очень большая, может быть максимальная из всех мест, где мы только были. Все аутентично, горы и окрестности красивы, набор высоты совсем небольшой. Идем от деревни к деревне между полями, разделенными каменными заборами. В самих деревнях – узкие улочки между домами из камней. Народ приветлив. Все удивляются почему мы идем без гида. Многие хотят быть нашими гидами и портерами.

В Ниле вселяемся в новый лодж. "Ресторан", т.е. место приема пищи, представляет собой настоящую пещеру, где в полутьме горит очаг и вообще мало что видно.

После обеда сходили в гомпу над деревней Чуле. Там нас ждала вечерняя молитва в исполнении двух молодых ребят и мужика постарше. Священные тексты читались нараспев при горящих светильниках. Испытываем чувство полного погружения в буддийскую культуру. Чтецам подносили чай, принесли и нам. После посещения гомпы осталось светлое ощущение, что в народе есть еще живые ростки духовности, что не все поггло, как нам показалось в Чоканпаро.



После недели пути по горным теснинам с узкими тропами ущелье вдруг распаивается и возникает долина с обширными полями, деревнями и монастырями. Это удивительное место – долина Цум – полно редкой природной гармонии и особой духовности.

Стоящие группами ступы воспринимаются великанами-воинами, охраняющими свою землю.




После очередного подъема по узкому ущелью мы оказываемся в Верхнем Цуме. Здесь постоянно живут люди, есть деревни и знаменитые монастыри. Часть монастырей притаилась среди отвесных склонов и в пещерах, часть располагается в долине. Здесь находится, наверное, самый большой в Непале женский монастырь Rachen Gompa. Вверх по ущелью от деревни к деревне идет тропа, отделенная с обеих сторон от полей каменным забором. Когда идешь по этой тропе, то чувствуешь себя странником в стране Оз. Именно здесь, в Верхнем Цуме, происходит основное действие потрясающего документального фильма Unmistaken Child, в котором рассказывается о поисках новой

реинкарнации знаменитого ламы. В фильме запоминается трепетное отношение монаха к найденному им ребенку. С одной стороны монах заботится о мальчике как о ребенке, снисходительно относится к его детским слабостям и желаниям. С другой стороны, он видит в маленьком мальчике своего учителя,

наставника и относится к нему с огромным уважением. Этот фильм действительно стоит посмотреть, чтобы что-то понять в буддизме и Непале!

Долина верхнего Цума заканчивается двумя деревнями, расположенными на разных берегах реки Syar Khola – Chhule и Nile. Как полагают, над деревней на склоне располагается гомпа. Гомпа "живая", т.е. в ней проводится пуджа (религиозная служба). На вечерней пудже присутствовало всего несколько человек, но все мужчины были молодого или среднего возраста. Это означает, что гомпа и дальше будет работать как должно.



Камни с буддийскими текстами (мани) сопровождают нас всюду на пути. В долине Цум они особенно красивы и значимы.



В буддизме, помимо прочего, велика эстетическая составляющая. Все оказывается вдохновляющим, красивым, зовущим – книги, камни, флаги и скульптуры.



В долине Цум взрослые и дети носят национальные непальские платки, которые смотрятся очень празднично. Деревня Chhule, Верхний Цум.



Верхняя часть ущелья со склона над деревней Chhule, Верхний Цум.

25 октября. Переход в монастырь Mu Gompa. Nile (3320) – Mu Gumpa (3650). ЧХВ – 1ч52м.

Ущелье выше деревни Ниле до монастыря оказалось малопривлекательным. Здесь вдоль речки идет унылая дорога. На склоне, освещенном солнцем стоит монастырь Mu Gompa. Монастырь включает в себя гомпу, столовую и длинные галереи с кельями. В одной из них мы и поселились. Наша келья состоит из двух небольших комнат. В одной из них обнаружили две кровати и большой деревянный комод(!). Дует жуткий ветер.

В этом году в монастыре Mu Gumpa на зиму осталось всего пять монахов. Имея ввиду большие размеры монастыря и его историческое значение, понимаешь, что такого количества послушников недостаточно для поддержания духовной обители в нормальном состоянии. Храм достаточно традиционный. Внутри достаточно темно, поэтому разглядеть все не удастся.

В 2 часа состоялась пуджа. Все очень скромно. Только пять монахов-тибетцев, из которых один лишь водил пальцем по тексту. Обычная, можно сказать рутинная служба. Чтение текстов нараспев и традиционное музыкальное сопровождение (колокольчики, тарелки, барабаны). Увы, здесь нет молодых монахов. Опять кажется, что традиционная буддийская культура уходит из Непала.

Виды из монастыря прекрасные, но преимущественно против солнца. Направо – хребет Ганеш Гимал, еще правее вершина Гимал Чули (7893 м). Место по своему потрясающее. Вечером, когда ветер стих и облака спустились, начался тихий закат. В разрывах облаков виднелся красноватый кусочек Ганеш Гимала.

Общее ощущение: заперлись черте куда, в самое непальско-гималайское загопье. Во всяком случае, у нас такого опыта ранее не было.



На пудже в монастыре Му Гумра. Перед монахом лежит раскрытая священная книга, которая читается нараспев под звуки простейших музыкальных инструментов (обычно это колокольчик, а если монастырь большой, то также барабан, трубы, раковины).

Вспомнилось, как годом раньше, остановившись в деревне Панбоче, мы как обычно рано собирались ложиться спать, как вдруг раздалась неземная музыка. Что это? – подумали мы и наскоро одевшись, побежали в гомпу неподалеку. Музыка раздавалась именно оттуда. В распахнутые окна гомпы монахи выставили свои огромные трубы и отчаянно дудели в них. Потрясающая и необычная музыка истекала из монастыря, сочилась кругом, заполняла ущелье, поднимаясь вверх к сияющим вершинам и звездам. Такие глубокие ощущения единства с окружающим миром может дать только буддизм.

26 октября. Переход в деревню Ламагаон. Му Гумра (3650) – Ниле (3320) – Ламагаон. ЧХВ – 3ч10м.

Пошли вниз от монастыря по тропе, расположенной на левой стороне реки. Этот путь оказался гораздо приятнее, чем по дороге (на правом берегу). Дошли до Ниле за 1ч20м. Деревни Ниле и Чуле, вероятно, самые колоритные в долине. Приятно, что здесь совсем мало треккеров, а местные жители благодетельны и улыбкивы. Около Ниле и Чуле душу посетила радость от всего увиденного в последние дни – гор, полей, зелени, осенних пейзажей, ступ.

Пришли в "отель" в Ламагаон слегка уставшими. После очень вкусного далбата (пожалуй, самого лучшего до сих пор) сходили в пещеру Миларепа. Как часто бывает в Непале, гомпа, расположенная около пещеры, оказалась закрыта на замок. Сама пещера, как нам показалось, вряд ли могла быть местом обитания человека.

Замечаем, что ущелье представляет собой естественный воздуховод. Утром здесь дует ветер в сторону перевалов, флаги полощутся, дай боже. Все стихает только к ночи.



Деревня Ниле – последняя деревня верхнего Цума.

Идут яки

Як используются в высокогорье Непала и Тибета для транспортировки грузов. Внешне як смотрится очень внушительно, почти устрашающе – огромное животное с длинной шерстью, большими рогами и тяжелой поступью. Несмотря на свою фантастическую внешность, як очень пуглив и шарахается от незнакомца, снося все на своем пути.

27 октября. Переход Ламагаон – Чхоканпаро (3040) – Чумлинг (2470). ЧХВ – 1ч10м (Чоканпаро), 2ч30 (сверток на Думје), 2ч45 (мостик через ручей), 4ч40 (Чумлинг).

Дорога из Чоканпаро вниз очень приятна и комфортна за исключением одного осыпного участка. Широкая и некрутая тропа, лес, деревья с длинными иголками, запах сосен, где-то внизу бежит между камней река.

В Чумлинге попали в верхний каменный двухэтажный Chumling Guest House. Внизу есть другой лодж, пожалуй, надо было идти в него (по дороге прошли не опознанный сверток).

28 октября. Переход в Локпа. Chumling (2470) - Lokpa (1920). ЧХВ – 3ч.

Крутой спуск из Чумлинг к мостику. (Здесь то и выяснилось, что можно было остановиться в нижнем лодже). После мостика начинается уже знакомая дорога обратно. Красиво, неприступное ущелье, очень сурово. Где-то внизу шумит река. Тропа идет вверх-вниз, обходя прижимы. Глубокая теснина, просторов нет.

Пришли в лодж в Локпа, где ночевали на первом пути. Там забрали мешок с вещами, который оставался на время нашего посещения ущелья. Увы, здесь гулять совершенно негде.

29 октября. Переход Lokpa (1920) – Deng (1800). ЧХВ – 0ч50м (развилка троп), 3ч30м (Deng).

От Локпа идем по легкой, приятной тропе, идущей умеренно вниз. Когда тропа выходит в ущелье Бури Гандаки, местность приобретает совершенно сказочный вид: внизу течет река, на противоположном берегу вьется тропа на Манаслу-трек, перед нами крутые склоны, живописные сосны, очень похоже на Кавказ (если бы не растущий тут же бамбук). За 50 минут доходим до развилки Манаслу-Цум, далее внизу находится мостик на другую сторону реки. После мостика тропа пошла вверх, красиво. Изгибы тропы на склоне очень фотогеничны. Эту идиллическую картину разрушило вышедшее солнце, мгновенье, и свет стал жестким.

Идем дальше. Два мостика, один из них, что называется в “непальском стиле”, т.е. сложен из шатких деревяшек и весь перекошен. И дальше продолжается живописная тропа. Небольшая деревня Рева оказалась похожа на tee houses из кольца вокруг Аннапурны. С удовольствием дошли до деревни Deng. Первый лодж (Wind Valley Guesthouse) лучше, дальше есть еще второй. Ущелье продувается ветром. Наша комната почти угловая, здесь ветра меньше. После далбата (650 Rs) сидим в просторной dining room с большими окнами.



Развилка на пути: направо – нижняя тропа в долину Цум, налево – основная тропа в сторону Манаслу.




30 октября. Переход в Prok: Deng (1800) – Ranagaon (1980) – Prok (2350), +550м. ЧХВ – 3ч40м.

Начало перехода в этот день не вызвало восторгов. Шли по тропе вдоль реки, через мостик, затем подъем, пропахший мочой мулов и их многочисленными экскрементами, дальше, поднявшись по склону стало немного веселее, появился какой-то вид, пусть и ограниченный изгибами реки. Дошли до разветвления тропы у чайного домика, основная тропа идет по тому же берегу реки, мы же двинулись вниз к реке, далее через мостик. Идем вверх по склону, по лесу, неуклонно набирая высоту, мимо микро-ГЭС, далее подъем на обширную относительно плоскую террасу. Здесь расположилась деревня Prok. Население здесь тибетского вида, язык тоже свой. Дома с обширной тибетской символикой. Стены мани, ступы. Обширные поля, относительно крепкие дома. Сделали небольшую прогулку сквозь деревню до выхода из нее. Завтра будем дальше знакомиться с деревней и окрестностями.

Наш лодж стоит в середине деревни, рядом с гомпой. Нима, хозяйка лоджа, готовит отменно! До нас в лодже останавливались ребята из Швейцарии. Встретили их, только что вернувшихся с озера Калчаман, расположенного выше деревни. Ребята сказали, что поднимались туда 3 часа. Показали свои фотографии с озера. Виды, честно говоря, оказались посредственными и это меня расхолодило. (Вообще-то думал пойти туда на следующий день.)

Странное получается дело. Идем по низкогорью уже две недели. Видим преимущественно невысокие горы. А настоящих вершин еще не было.



Девочка из деревни Прок.

Напротив деревни Прок возвышаются могучие горы.

31 октября. День отдыха в Prok.

Прок – настоящая тибетская деревушка. Она стоит чуть в стороне от главной тропы и поэтому треккеров здесь немного. Хорошо, что деревня сохранила традиционный уклад жизни. Около каждого дома стоит несколько высоченных шестов с флагами. На полях все уже убрано, но только на одном из них пахали под зиму.

Хочется быть путником, а не треккером. Идея путника, человека идущего, странствующего, кажется очень привлекательной. Треккер идет по треку, ритмично перебирая палками (как канадская чета, которую мы видели), сосредоточено смотря вперед. Для треккера важно пройти свой маршрут в срок, делая остановки в предназначенных для этого местах. Путник идет по тропе, смотря кругом широко раскрытыми глазами, и ощущает все сердцем. Время для него второстепенно. Главное – понять место, а это можно сделать лишь проведя в нем вечер и утро.

Сегодня сходили в три гомпы в деревне. Впрочем, две из них оказались закрыты. С расположенной повыше гомпы вид на деревню и горы прямо таки брегелевский, космический. Присутствовало старое ветвистое дерево с сидящими на нем птицами, убранные поля с фигурками людей и животных, хижинами и, конечно, неземными горами, устремленными ввысь.



Каждое относительно плоское место в Непале используется для жилья или сельхозугодий. В деревне Прок места довольно много, здесь большие поля, видимо, поэтому крестьяне живут почти зажиточно. В деревне несколько гомп, школа, медпункт, что тоже характеризует уровень достатка.



Графика осенних полей деревни Прок. На полях выращивают кукурузу, зерновые, картофель.



В гомпе в деревне Прок.



Непальские женщины много и тяжело работают, поэтому превращение из цветущей девушки в старуху происходит очень быстро. В семье обычно много детей, женщина занимается семьей, домом, подсобным хозяйством и всем, всем, всем.

1 ноября. Переход в Namrung. Prok (2380) – (2060) – Namrung (2660), +600м, -300м ЧХВ – 3ч10м.

Ночью, уже под утро обнаруживаем в нашей комнате необычный свет и слышим неземную музыку! Источник необычных флюидов скрывался за занавеской, прикрывающей окно в стене, за которой располагалась домашняя гомпа (!). Здесь проводилась утренняя служба. С большим воодушевлением вслушиваемся в звуки, сопровождающие религиозный ритуал. Думаю, домашнюю гомпу могут себе позволить далеко не все непальцы. Ведь для этого требуется определенный уровень семейного достатка.

Неспеша трогаемся в путь. Сегодняшний переход несложен. Проходим сказочный лес, и живописный мостик через Бури Гандаки. Затем тропа со ступеньками и спуск в маленькую деревеньку Намрунг. Остановились в последнем лодже Namrung Guest House. Он новый и показался самым привлекательным в деревне. Дальше располагается check post. Зашел, потолковал насчет завтрашнего прохода через пост. Диалог прошел не очень просто, но вроде бы должны пустить дальше.

За постом прогулялись до живописного мостика через реку, где растет гигантская облепиха.

2 ноября. Переход в Lho (Lhogaon). Manaslu Restricted Area Permit Entry. Namrung (2660) – Lihi (2900) – Sho (2960) – Lho (3180), +610м, -90м. ЧХВ – 3ч30м.

Пройти пост утром оказалось весьма непросто. Вначале нас совершенно не хотели пускать дальше. Говорили, чтобы мы звонили в наше агенство и ждали гида из Катманду. Ссылки на недавно прошедшую здесь группу, к которой мы “приписаны,” срабатывали плохо. Может быть потому что с тех пор через пост прошло уже много народу. Говорил ли наш официальный гид об отставших треккерах? Преппирательства

заняли довольно большое время, но, в конце концов, наши церберы дрогнули. Итак, мы идем до Самагаон, где “по легенде” должны встретиться с нашим гидом!

Проходим живописную деревню Sho, дальше начинают появляться снежные горы. Наконец-то показалась деревня Lho! Находим лодж в центре деревни. Специально выбираю комнату на втором этаже, чтобы можно было все время видеть гору. Теперь на Манаслу можно смотреть прямо из номера!

Сходили на горку в монастырь Рибум, где обучаются мальчики-монахи. Место живописное, а сам монастырь, как всегда в Непале, бесконечно строится. Пока хватило усилий сделать ворота и завезти огромное количество строительного камня. В гомпе проходят занятия, и все углы заставлены ящиками. В монастыре изучают, в том числе английский язык. К нам подошла группа ребят с вопросами по полученному домашнему заданию.




Деревушка на другой стороне реки.



Впереди показалась красавица Манаслу.



Великолепная Манаслу (8156 м) возвышается над деревней Lho (3180 м). На склоне холма выше деревни находится монастырь Рибум.



Манаслу днем.



Манаслу просыпается (утром следующего дня).

3 ноября. Переход в Samagaon. Lho (3180) – Shyaula (3520) – Samagaon (3530), +520 м. ЧХВ – 2ч30м.

Очень красивая дорога вдоль реки, по чудесному лесу, через деревушку Шивла, дальнейший подъем, длинный навесной мост, и вдалеке показался Самагаон.

Самагаон – пожалуй, самая интересная деревня на треке. Большое количество ступ, стены мани. Дворы обращены своими внутренностями к главной улице, так что, когда идешь, то наблюдаешь разнообразные картины чужой жизни.

Поселились в Samagaon Guest House. Пришли первые, но к вечеру ”коробочка” заполнилась. Пол в комнате бетонный, поэтому прохладно.

После обеда сделали вылазку в местный монастырь Kargyu Chholing Monastery. Это оказалось настоящее живое место. В гомпе Pemba Chholing Gompa мужик самозабвенно и страстно бил в барабан, мелодично читая при этом молитвы. В мастерской монастыря мужики лепили ритуальные фигурки и ступы. В целом, монастырь представляет собой отдельный городок в миниатюре. Здесь стоят дома, в которых живут ламы с женами.

Обращаем внимание как легко одеты трекеры. Похоже, ни у кого нет такой теплой одежды как у нас.



Вершина Манаслу и ворота монастыря Рибум.



Деревня Самагаон.



Осенние Гималаи.



Религиозная библиотека в гомпе. В каждом отделении лежит своя священная книга. Книга закутана в материю и придавлена плоским камнем. Во время службы нужная книга достается и раскладывается перед монахом.

4 ноября. Samagaon (3530). Акклиматизационный выход в сторону базового лагеря Манаслу (4900м), с 7 часов утра до 5 часов вечера, все время по тропе.

По склону поднимаемся выше первой ступени ледопада и доходим до базового лагеря. Отсюда вершина уже плохо видна (оказывается слишком близко). Этот выход дает хорошую высотную акклиматизацию, да и по пути можно рассмотреть все окрестности – деревню Samagaon, озеро Birenda и ущелье, по которому мы пришли в деревню.

На обратном пути удастся купить в местном магазинчике яйца (50Rs) за штуку (у хозяев вареное яйцо стоит 150Rs) и кашу. Теперь живем!



На акклиматизационном выходе в базовый лагерь Манаслу (4900) вблизи деревни Samagaon (3530 м). Тропа несложная, но идет круто вверх. По пути становится видна деревня, ущелья, озеро, а дальше и ледопад.



Массив Манаслу по пути в базовый лагерь.

5 ноября. Переход в Samdo. Samagaon (3390) — Samdo (3860), +340m. ЧХВ – 2ч15м.

После сытного завтрака с четырьмя яйцами тронулись в 7 часов утра по холодку. Ущелье расширилось, тропа идет без подъемов, ровно, идти приятно. По бокам ущелья стоит березовый лес в непальском варианте. Деревья жилистые, невысокие, раскидистые. Листьев, конечно, нет. Вид такого леса отчасти фантастический, не похожий ни на что. Постепенно солнце начинает освещать глубокое ущелье. Перед деревней Samdo начинается подъем. В деревне находится несколько убогих лоджей, мы поселились в первом, большом – Yak hotel. Здесь впервые на треке появилось ощущение холода, так что одеваемся по максимуму. Самое главное, что у нас есть тайное оружие – газ и запас продуктов.

Солнце зашло за гору в 3 часа дня и сразу все стало сумрачно и неуютно. В столовой стоят две (!) печки, мы сидим на ужине около одной из них. Прогреваемся!

Завтра погуляем по окрестностям деревни, попробуем пройти по караванной тропе в сторону Тибета. Пейзажи здесь сильно отличаются от того что было раньше. Больше дикости и суровости.

Деревушка Самдо очень колоритна. Крыши домов из каменных пластин, дворы с немудреным крестьянским хозяйством, здесь же скотина, узенькие улочки. Крестьяне ходят по окрестностям с большими корзинами, собирают “лепешки” для отопления.



Местные жители в деревне Samdo имеют тибетский тип лица и разговаривают на одном из тибетских диалектов. Samdo – последняя деревня перед перевалом Larki La. Народ здесь живет трудно, но находит время для соблюдения традиционных религиозных ритуалов.



6 ноября. Акклиматизация в Samdo (3860). Выход на пик Самдо (4500). ЧХВ – 2ч30м (туда), 1ч (обратно).


Пошли вверх, но до самой вершины не дошли. Надоело подниматься, виды перестали меняться, оставалось только терпение без удовольствия. Со склона вершины маленькое здание отеля и вся деревенька представились далеким теплым домом. Было видно Манаслу и, по всей видимости, перевал.

Жить в Самдо непросто. Мало солнца и потому холодно. Сегодня повстречался караван мулов, прибывший в деревню, нагруженный дровами и “лепешками”.

Удивляет следующее. В течение около 20 дней каждый треккер проходит одни и те же деревни и ночует в тех же лоджах (выбор их невелик, обычно 1-3 лоджа на деревню). Это постоянный поток денег, входящий в регион. Неплохо бы часть этого потока направить на деревни по треку, а также на удовлетворение простых запросов треккеров. Думается, в Самдо большим успехом пользовался бы Vip-номер с собственной печкой-буржуйкой. Пусть стоил бы он 50 долларов, но при этом окупал бы собою десять обычных комнат.



Ночная жизнь ступы. Деревня Samdo.



Смотрим со склона вершины Самдо.

7 ноября. Переход в Dharamsala. Samdo (3860) — Dharamsala (Larke Phedi) (4460), +630 м. ЧХВ – 2ч45м.

Шли ровненько. Пришли в лагерь довольно рано. Здесь стоит только один убогий лодж с 7 комнатами. Хотя были первыми, нам объявили, что все комнаты заранее забронированы группами. Поэтому смогли заселиться только в палатку. Нас слегка мутит. По-видимому, нужно было вчера пить превентивно диакарб. Дорогая лежит. Вокруг мало что видно, гулять особо негде, да и не хочется. Тем не менее совершаем небольшую вылазку по окрестностям. Сверху лагерь смотрится особенно убого.

В столовой, которая представляет собой длинный сарай, во время ужина набивается много народа. Все оживлены и смеются. Мне почему-то показалось это оживление нездоровым. Во всяком случае, моему организму было в тот день невесело. Большой интерес у народа вызвала наша горелка, которую мы водрузили на стол и стали готовить на ней ужин.

8 ноября. Перевал Larki La. Dharamsala (4460) – перевал Larkya La (5160) (+700 м) – Taubuche (4450) — Bimtang (3720), +810м, -1570м. ЧХВ – 7ч30м.

Вышли из лагеря в 4 часа утра. Сначала идем с фонариками по темноте, постепенно рассветает, вокруг нас тянутся бесконечные морены, набор высоты плавный. Смотреть особенно не на что. Перевал возникает среди морен островком с флагами, а после него опять идут морены. А вот и обещанный “крутой” спуск, дальше долго идем вниз, все вокруг довольно уныло. Как же так? А где красоты? Обычно, прохождение перевала это

яркое событие на маршруте. Подняться по ущелью до перемычки, заглянуть за нее и увидеть новый чудный мир – вот что такое перевал в нашем восприятии. Здесь же мы не испытали никакого удовольствия от длинного скучного дня и унылых морен. Расположение места, названного перевалом, среди бесконечных морен показалось произвольным и совершенно не вдохновляющим. Одна радость ждала нас вечером – хороший новый лодж в Бимтанге (первый лодж слева, поселились в отдельном домике).

Фотографии не привожу, так как за весь день не было ничего вдохновляющего.

9 ноября. Переход до Karache. Bimtang (3720) – Hompuk (3430) – Puktu Kharka – Karache (2700). ЧХВ – 3ч18м.

Возможно, этот день самый красочный и интересный на маршруте. Будем считать, это своеобразной компенсацией за предыдущий бездарный день. Спускаемся на километр вниз и наблюдаем разнообразные пейзажи: величественные горы со сверкающими вершинами, сказочный лес с елями и рододендронами, зеленью и обезьянами. Селимся в Nymalayan hotel.



После прохождения не слишком интересного перевала Larki La наградой путешественнику будет красивый участок пути между деревнями Bimtang и Karache. Отсюда массив Манаслу виден с западной стороны.

10 ноября. Переход в Tilche. Karache (2700) – Gho (2560) – Tilje (2300). ЧХВ – 2ч15м.

Мы единственные постояльцы в большом двухэтажном лодже. Несложный переход вниз. Здесь уже нет таких красот как между предыдущими деревнями. Сначала тропа, хорошенькие лоджи в Gho (Gowa), зеленая лужайка, цветы. Потом неожиданно возник экскаватор и строящаяся дорога вся в рытвинах. Жалко. Ведь все равно не будет нормальной дороги, в лучшем случае “дорога” для джипов. Только испортили пейзаж.

Селимся в Tilche village hotel. Заканчиваем Манаслу-трек. Принимаем горячий душ, стираемся, сушимся.

Пора обобщить наши впечатления и подвести итоги по треку вокруг Манаслу.

Наш путь проходил по двум районам ограниченного доступа: парка Манаслу и долины Цум. Вход сюда возможен только при наличии специальных пермитов, которые нужно получать через аккредитованное треккерское агентство. Вторым обязательным условием является постоянное сопровождение треккеров сертифицированным гидом. Это делает путешествие по этому району достаточно дорогим (по сравнению с такими популярными районами, как парк Аннапурна или Сагарматха, где таких условий нет). В результате на треке можно видеть в основном обеспеченных людей среднего и старшего возраста, идущих с гидом и портером/портерами. Молодежи здесь мало. Обычная картина для этого трека: впереди идет уверенный в себе гид-непалец, всем своим видом показывающий, что жизнь удалась. За ним движется треккер или семейная пара с маленькими рюкзаками (обычно в шортах), деловито перебирая палками. Шестствие замыкает портер-непалец небольшого роста “под завязку” нагруженный тяжелыми рюкзаками.

В целом, маршрут вокруг Манаслу оказался интересным, хотя и не оправдал наших, как выяснилось, завышенных ожиданий, сформировавшихся за несколько лет планирования и сборов. Мы много слышали от разных людей, что Манаслу-трек – лучший в Непале. Многие люди, которые шли вместе с нами искренне считали (им так сказали), что этот трек самый лучший. Но у нас было с чем сравнивать и, возможно, поэтому у нас сложилось другое мнение.

Оказалось, что высоких гор на треке немного. Только несколько дней мы видели снежные вершины (на участке от Lho до Karache), большая часть времени пришлось на многодневные подходы. Далее, малое количество туристов на треке оказалось своеобразным обманом. Хотя туристов здесь действительно меньше, чем в других популярных районах, но за счет малого количества гестхаусов, все они концентрируются в одном-двух местах обитания с плотностью, которой не встретишь в тех районах, где туристский сервис более развит. Длинный переход по узкому, не слишком интересному ущелью Buri Gandaki по “ароматной” тропе, абсолютно “никакой” перевал и унылый спуск до Бимтанга не позволяют поставить высший балл этому треку в нашей классификации.

Сейчас, через несколько лет после прохождения трека, смотря на фотографии, можно слегка смягчить наши тогдашние оценки, но все равно остается непонятным ажиотаж, который сложился вокруг этого маршрута.

Ради справедливости, отметим наиболее интересные участки трека. Это, безусловно, долина Цум, районы деревень Lho, Samagaon, а также переход от Bimtang до Karache. В этих местах было бы интересно побывать еще раз, но все они (кроме участка тропы Bimtang – Karache) требуют, увы, слишком долгого пути к себе. Участок Bimtang – Karache не нуждается в отдельном пермите и легко достижим как боковое ответвление от трека Аннапурны.

Не охваченными нами оказались следующие ответвления от главной тропы:

- переход Baluwa-Bargrak-Larjuk-Kharlabesi (альтернативный заход на трек от Gorkha. Там вроде бы можно пройти без палатки),
- Gumba Lundang (ответвление перед Верхним Цумом в сторону Ganesh Himal),
- Kal Tal (озеро выше Прока),
- Hinangaon (ответвление за Ligaon. Может быть, стоило сходить.),
- Pungen Gomba (сверток не доходя до Samagaon. Жалко, что не посетили гомпу. Вместо этого места на весь день ходили в базовый лагерь Манаслу. Одного дня в Samagaon нам не хватило. Так, не удалось толком осмотреть деревню.).

Не знаю, смогли бы эти ответвления существенно изменить впечатление от трека? (Судя по известным отчетам и отзывам вряд ли.)

Суммируя вышесказанное, можно сказать, что трек вокруг Манаслу можно пройти один раз. При этом не нужно ждать от него слишком много. Тогда впечатления от маршрута будут вполне позитивными.

Забегая вперед, скажу, что после прохождения Манаслу-трека следующий маршрут (Аннапурна-трек) оказался в нашем восприятии настоящим бриллиантом. Там мы нашли то, чего нам так не хватало на Манаслу-треке.



Трек вокруг Манаслу был закончен в районе деревни Dharapani, но путешествие продолжилось. Ведь впереди был трек вокруг Аннапурны. Мы вновь оказались в знакомых местах, ведь четыре года до этого мы побывали в этом районе во время нашего первого погружения в Непал (<https://forum.awd.ru/viewtopic.php?p=4310833#p4310833>). На треке вокруг Аннапурны все нам показалось родным и близким – деревни, горы, природа и люди. Несколько раз мы ночевали в тех же лоджах, что и раньше, встречались с теми же людьми. Маршрут опять поразил нас своим разнообразием и относительным комфортом. Здесь встречаются совсем другие люди (по сравнению с треком вокруг Манаслу) – молодые и самодостаточные. В этот раз мы старались идти, по возможности, другими тропами и, во всяком случае, уменьшить время нахождения на дорогах, ведущих из Бесисахара в Мананг (по одну сторону перевала) и от Муктината в Татопани (по другую сторону). В значительной степени нам это удалось, и поэтому мы увидели много нового. Большое удовольствие мы получили, побывав в уже знакомых местах, отмечая разнообразные изменения, произошедшие за эти годы. Нужно сказать, что изменения не

езде носят позитивный характер. Построенная автомобильная дорога в Мананг меняет жизнь и быт людей в лучшую сторону, но приводит к утрате национальной самобытности народа. Многие деревни пустеют, люди уходят вниз, в более комфортную среду обитания, пустеют дома, закрываются монастыри. В деревнях остается мало молодежи. Вместо покинутых и разрушенных домов строятся гостиницы. Теперь туристы могут добраться до Мананга на джипе (и уехать на нем из Муктината вниз по ущелью). Кажущаяся доступность Гималаев приводит к неверной оценке человеком своих сил и, как неизбежное следствие, подвергает риску его здоровье.

Это трек вокруг Аннапурны, каким мы его увидели и запомнили в 2016 году...

Карта-схема трека:

Аннапурна trek (11.11-3.12)



11 ноября. Переход в Timang. Tilje (2300) – Thonje - Dharapani (1920) – Bagarchhap (2160m) – Danaque (2210m) – Timang (2630m). ЧХВ – 4ч00м.

До Thoche идем 1 час. В Thoche стоит очень симпатичная, небольшая гомпа, возраст которой около 100 лет. Атмосфера в гомпе очень приятная. Место здесь тихое, ухоженное. Дальше пошли по левому берегу реки Марсианджи альтернативной тропой до первого мостика. Как выяснилось, мы поторопились, и можно было идти дальше по той же стороне реки до следующего моста.

Вышли на главную дорогу. Движение здесь не интенсивное. Пока шли по дороге, прошло, наверное, 10 машин в обоих направлениях. Треккеров встретили мало. Знакомые пейзажи радуют сердце и глаз. В Донакуэ пообедали в Potala guest house. Там были три монаха, проводящие, как мы поняли, по просьбе хозяина религиозный ритуал. Монахи молились и играли на инструментах.

И опять проходим волшебный лес между Донакуэ и Тимангом. Это один из самых живописных отрезков трека вокруг Аннапурны. В этот раз пошли по верхней пешеходной тропе. Идешь по тропе и ощущаешь, что лес живой. Стволы деревьев будят фантазию; тропинка хороша. Сегодня весь день не покидает ощущение праздника!

В Тиманге поселились в том же отеле Oasis guest house, что и 4 года назад, в соседней комнате. Только хозяйка немного постарела, а ее девочка выросла. Заметно изменение благосостояния семьи: появился холодильник.

В отеле встречаем американца Бена. Он живет в Юго-Восточной Азии (преимущественно в Бангкоке) уже 15 лет. На вопрос чем занимается, Бен отвечает “I am a writer...” В дальнейшем разговоре выясняется, что он имеет ввиду. Писатель по Бену – тот, кто пишет. Наши вопросы о творчестве современных американских и российских писателях поставили нашего собеседника в тупик. В дальнейшем выяснилось, что Бен пишет тексты для индустрии развлечений. А современную художественную литературу, конечно, не знает. “Я не читатель, я писатель...” Вот интересная черта современной эпохи – узкая специализация – кто-то только пишет, а кто-то только читает.

Бен очень говорлив, путешествует по всему свету, был в России. Говорит, что русские и американцы очень похожи. Говорит, что делал трек на Аннапурну II, но выше 4500 м не поднимался(!). И все в таком же духе.



В маленькой деревушке Thonje есть небольшой женский монастырь. В монастыре стоит посмотреть на прекрасную гомпу. Здесь очень радостно и позитивно!



На подъеме к деревне Timtang путнику встречается волшебный лес. Когда идешь по лесной тропинке и смотришь по сторонам на живописные деревья, то невольно забываешь обо всем на свете. Кажется, что в этом лесу водятся дикие звери, а люди побывав здесь обязательно должны быть добры и великодушны. В лесу мы встретили молодую американку. Она сидела на рюкзаке и читала книгу. Что это была за книга? Конечно, Библия!

12 ноября. Переход в Telekhu. Timang (2630m) – Koto (2640) – Chame (2710 м) – Telekhu (2840). ЧХВ – 3ч00м.

Сегодня был более короткий переход. Идти по дороге, устланной каменными булыжниками, конечно, не очень приятно. Иногда проезжали джипы, этакое механическое осли мощностью в 100 лошадиных сил. Пару раз мы заходили на альтернативные тропы, избегающие главной дороги. Как правило, они были отмечены знаками, но их все равно нужно искать. Особенно хороша была небольшая тропа, ведущая к деревне Koto. В Koto без проблем отметили наш пермит и тимс. После Koto показались высокие горы (фрагмент Аннапурны II), и сразу же стало веселее. Дорога очень разнообразна и вокруг есть на что посмотреть. В Телекху по рекомендации американца Бена остановились в совсем новом, еще не достроенном лодже Telekhu guest house (стоит на дальнем краю деревни), пройдя известный нам New View hotel, где мы были 4 года назад. Здесь у нас большая, прямо огромная комната, есть бесплатный горячий душ.

13 ноября. Переход в Upper Pisang. Telekhu (2840) – Upper Pisang (3310). ЧХВ – 3ч45м.

После Телекху снова идем по живописной альтернативной тропе в прекрасном сосновом лесу. Здесь совершенно не чувствуется, что где-то рядом есть дорога. Идти очень приятно и виды на другую сторону ущелья радуют!

В Братанге набрали яблок разных сортов (цена от 165 до 195 Rs). С жадностью накинулись на них, но, как выяснилось, за месяц наши организмы напрочь отвыкли от такой пищи. (К вечеру с непривычки от клетчатки живот стал как барабан.) Дорога очень живописна и разнообразна. Идешь и чувствуешь себя счастливым. В Верхнем Пизанге заселились в Nunalaya Hotel, сразу под монастырем. Здесь днем дует сильнейший ветер со всех сторон и изо всех щелей.

Вечером зашли в монастырь, и попали на концерт духовной музыки. Два монаха читали мантры и играли как настоящие джазовые музыканты на ударных и духовых инструментах. Звук духового инструмента (труба

с загнутым вверх концом) близок к тембру человеческого голоса, что сразу напомнило саксофон. Пока это лучшее впечатление из монастыря за все время.

Удивительно, но на этом треке вокруг нас находится совсем другой народ. Главное, это молодые беспечные люди, полные энергии и сил.



Перед деревней Dhukur Pokhari река Марсиянджи делает крутой разворот и оказывается в сухом ущелье, где растет арча и которое столь напоминает Фанские горы в Таджикистане.

14 ноября. Переход в Ngawal с остановкой в Ghyaru и обедом у ручья. Upper Pisang (3300) – Ngawal (3660). ЧХВ – 0ч45 (до мостика), 2ч00 (Ngawal), всего 2ч45м.

Совершенно чудесная деревушка Ghyaru, походили по ней, сходили в гомпу, которую попросили открыть для нас. Дальше – потрясающий переход до Ngawal (особенно первая часть до максимальной точки подъема). Виды на Ghyaru, пик Писанг и все ущелье (В. И. Н. Писанг), скала Swargadwari – все это можно описать только в превосходной степени.

Ночуем в интересной деревушке Ngawal. Остановились в Tibet guest house (у геста по воле случая то же название, что у нашего любимого отеля в Катманду, в котором мы неизменно останавливаемся). Похоже, это лучший лодж здесь. У домов здесь плоские крыши с высокими флагами. Флагиштоки издали смотрятся как лес. Дует сильный ветер, так что флаги полощутся как на празднике. Пожалуй, не будем останавливаться здесь на день (думал, может быть, прогуляться в сторону перевала, ведущего к Phu), а завтра двинемся в Браку верхней тропой.

Купили в Ghyaru два медальона (по 400 Rs). Еще раньше попался изящный браслет (300 Rs). Все это кажется совсем недорогим, когда вспоминаешь сколько стоит тарелка спагетти (400-500 Rs) или далбат (~500-600 Rs).

Единодушно отмечаем, что пейзажи на Аннапурна-треке не идут ни в какое сравнение с Манаслу-треком. Здесь все превосходит на голову. Идешь и непрерывно радуешься.

15 ноября. Переход в Браку. Ngawal (3615m) – Julu (Chulu) – Bragha (3470m). ЧХВ – 2ч05.

Шли верхней тропой через монастырь и деревню Чулу. Очень красиво. По дороге нашли одно потрясающе красивое место со ступой. Никого из треккеров на тропе, естественно, не было. Очень приятно увидеть в знакомом районе что-то новое и неожиданное. Деревушка Чулу состоит всего из нескольких домов, местного населения там не встретили. Через час с небольшим вышли на знакомую дорогу, и дошли до Браки. Пришли в Отель New Yak довольно рано, поэтому могли выбрать комнату на свой вкус (на втором этаже). В 10.30 включился ветер.



На верхней тропе у деревни Julu природа демонстрирует путнику многое, на что она способна.

Все 4 года после первого трека я переживал, что мы тогда не сходили в древнюю гомпу в Браке. Гомпа, действительно, очень старая и знаменитая. В этот раз мы специально рано пришли в деревню, чтобы успеть посетить гомпу. В деревне долго искали человека, который мог бы открыть нам гомпу. Увы, осмотр гомпы в Браке не принес полного удовлетворения. Нам удалось увидеть лишь один большой зал. Под стеклом на

полках стоят здесь скульптуры (достаточно традиционные для буддизма). Здесь же уходящие вверх полки с книгами. В другие помещения гомпы, вероятно, более значимые нас не пустили.

Гораздо большее впечатление произвели на нас два собственных открытия в подсобных помещениях, куда мы проникли на свой страх и риск, без спроса. Около главной двери в гомпу обнаружилась лестница наверх и далее темная комната, заполненная, по-видимому, отбракованными, неканоническими скульптурами. Эти скульптуры сильно отличались от представленных в гомпе. Главные их качества: нестандартность и живость изображения. Когда луч фонарика неожиданно выхватывает из тьмы новую скульптуру, то невольно бросает в дрожь! Все скульптуры разные, разукрашенные, и со своими характерами. Другая большая скульптура Шивы почти в полный человеческий рост стоит в коридоре. Здесь Шива попирает своими ногами опрокинутого навзничь человека.



Старинный монастырь в деревне Брака. Четыре года назад нам не удалось посетить его. В этот раз мы, наконец, побывали в нем. После долгих поисков удалось найти дочь смотрителя монастыря, которая открыла для нас несколько помещений. В монастыре находится большое количество религиозных скульптур и древних книг. Нашим личным открытием явилось обнаружение склада неканонических скульптур, “сосланных” в темный чулан. Это богатство произвело не меньшее впечатление, чем “причесанное” собрание монастыря.

Деревня Брака за четыре года пришла почти в полный упадок. Масса людей покинула деревню. Старые дома ветшают и рушатся. На месте развалин начинается строительство гостиницы – идет новая жизнь.



В гомпе деревни Брака.

16 ноября. Вылазка на Ice Lake (4620). ЧХВ до озера 2ч50мин. Вышел в 5.40, был там в 9.40. Вернулся в отель в 12.10. Далее, после обеда совершаем переход Bragha (3470) – Manang (3540). Остановились в Отель Hymalay Singhi.

Самые главные впечатления этого утра:

- Рассвет на тропе. Сначала осветилась макушка Гангапурны, затем Tilicho peak, затем Аннапурна III.
- Ice Lake, которое оказалось действительно замерзшим. На озере лежал тонкий ледок. На солнце лед нагревался и издавал необыкновенные, неземные звуки.
- На высоких горах снега маловато, видны скалы (в прошлый раз мы были в октябре, сразу же после влажного сезона. Сейчас все серо, пыльно, и нет зелени, поздняя осень, но погода более устойчивая, и на голубом небе сияет солнце.)

Мананг. После хождения по горам магазинчика Мананга поражают своим выбором. Сразу же возникает масса соблазнов, к которым нужно привыкать. Само же место, как будто, ничем не примечательно. Нужно отходить в сторону, чтобы соприкоснуться с природой.



Ступа, стоящая недалеко от Ice Lake, по-прежнему влечет к себе. Здесь можно в очередной раз сопоставить созданное человеком и Всевышним.



В этот раз мы попали на озеро Ice Lake только в середине ноября, когда озеро уже покрылось тонким слоем льда. Днем, когда солнце начинало припекать, этот лед начал потрескивать то здесь, то там. В этих совершенно неземных звуках слышались жалобы и стенания живого существа. Окружающий горный пейзаж навевал мысли о вечном космосе, одиночестве и смирении...

17 ноября. Стоим в Мананге, гуляем.

С самого утра сходили в Vocho Gompa. Место очень понравилось. Спокойно, нет треккеров, небольшая гомпа, около нее поселочек с частной ступой за забором, воротами, барабанами. А главное – чудесный вид вверх по ущелью.



Недалеко от поселка Мананг отроги хребта принимают причудливые формы, в которых при некоторой фантазии можно обнаружить персонажи



Жизнерадостная маска из Vocho Gompa еще долго нам вспоминалась.

Потом пошли в Praken Gompa. Это вверх на 400 метров от деревни. Маленькая комнатка сложенная из камней с одной стороны, а с другой стороны – скала. Гомпа буквально прилепилась к скале. Здесь монашка дает благословение на прохождение перевала. На шею повязывается ниточка. Вид оттуда прекрасный, жалко только, что все против солнца, так что плохо видно.

Чтобы закрыть тему с Манангом, после обеда сходили на озеро. В общем-то ничего особенного, сверху смотрелось гораздо интереснее.

В магазине закупились всем чем только было можно (джем, мед, печенье, хлеб, газ, сникерсы, сахар, чай, яйца, лапша, суп). Правда теперь все это нужно будет нести наверх.



Теперь в Praken Gompa хозяйничают две очень деловитые монашки. Это одна из них.

18 ноября. Переход в Letdar. Manang (3540) – Letdar (4230m). +720м. ЧХВ – 3ч45м.

Тропа на левом берегу реки Марсиянджи доставляет удовольствие когда идешь утром и еще нет дневного потока треккеров.

Удивляет беспечность народа. Молодые ребята идут в легкой одежде из Мананга в нижний лагерь. Японская девушка идет одна. На ее ногах что-то вроде босоножек и другой обуви у нее нет. Как она собирается проходить перевал не ясно. Чувствуем себя умудренными жизненным опытом и поэтому раздаем советы проходящим мимо треккерам. В Letdar сначала зашли в первый отель (Snowland). Там нам показали угловую комнату с тремя окнами, сильно дуло. Остановились в отеле Churi Latter. Здесь солнечно, уютно и тепло и несмотря на фанерные стенки.

Вспоминаем рассказ американцев, которых мы встретили в Лантанге несколько лет назад. Они делились впечатлениями о прохождении перевала Торонг Ла в девяностые годы. В то время сервиса было намного меньше, чем сейчас. Так, между Манангом и Муктинатом не было гестхаусов, соответственно, единственной возможностью пройти перевал был очень напряженный длинный переход Мананг-Муктинат. Сейчас же можно пройти то же самое за три дня не особо напрягаясь. Кажется, что у старого подхода есть свои достоинства. Ведь на участке Мананг-Муктинат нет особых красот. Чтобы что-то увидеть, нужно идти к Большому Барьеру.



Минуем главную деревню ущелья – Мананг – и продолжаем двигаться вверх в направлении перевала. В этот раз мы идем по главной тропе по левому берегу реки Марсиянджи.

19 ноября. Переход в верхний лагерь. Letdar (4230m) – Thorung High View Camp (4850). ЧХВ – 2ч00м (нижний лагерь), 3ч10м (верхний лагерь).

Шли не спеша, очень не спеша, особого удовольствия от пейзажей здесь нет, главное – дойти. Нижний лагерь смотрится вполне прилично, во всяком случае, лучше чем 4 года назад. Он частично перестроен. Появились добротные большие окна в столовой.

Передохнули в лагере и двинулись наверх. Медленно дошли до верхнего лагеря и заселились в комнату с большой кроватью. После обеда сделали вылазку на обзорную точку, которая расположена прямо над лагерем.

Виды неплохие, но не потрясающие. Проводить здесь целый день смысла нет. Не знаю, что здесь нашли наши знакомые, которые здесь ночевали две ночи. Ощущение слабости есть, но если сравнивать с Джхарамсалой, то там было просто плохо, здесь же приемлемо.



Тропа в сторону перевала Торонг Ла недалеко от Верхнего лагеря (High Camp, 4700 м).

20 ноября. Перевал Thorung La, переход в Муктинат. Thorung High View Camp (4850) – Thorung La (5416) – Muknitanh (3800) – Ranipauwa (3710). Вверх 740 м, вниз 1620 м. ЧХВ – 2ч40м (до перевала), 5ч30м (Муктинат).

Новизны в прохождении перевала, конечно, не было. Но мы были готовы сделать это. Только обычная работа: сначала вверх (медленно, тяжело, дышалось с трудом, опять порой не хватало воздуха, чувствовалось, что эффективный объем легких уменьшился, приходилось отстегивать поясной ремень), потом вниз (намного веселее, но Дорогая сильно отставала, все нас обгоняли, как на пути вверх, так и вниз).

Остановились в отеле High Desert (400 Rs). Отелей в Муктинате очень много. Заходил в другой отель, там было попроще, но цена 1000 Rs. Заходил также в знакомый нам по первому разу Bob Marley. Там показали ужасную конурку без окон. Так что решили, что выбранный нами вариант самый лучший.

21 ноября. День отдыха в Муктинате и его окрестностях.

Утром совершили прогулку в Джаркот (Jharkot, 3510). В конце поселка Муктинат нашли отель Dream Home с русской сауной и ее хозяином Майтре, русским парнем живущим в Непале уже 7 лет. Как это удастся (вид на жительство?), осталось загадкой.

Джаркот – интересная деревня, которую, несомненно, стоит посетить. В гомпе Джаркота наше внимание привлекла настенная живопись при входе в храмовое помещение, изображающая универсальный круг жизни или вселенную человека. Сверху, как полагается, люди обретаются в облаках. Внизу изображены адские муки грешников. Видим, что идеи ада и рая, праведников и грешников есть во всех религиях.



В гомпе Джаркота.



После обеда приняли в отеле действительно горячий душ (первый после перевала), потом сделали вылазку в храм Муктината. Это действительно место большой силы. Как говорят, здесь встречаются 4 стихии (земля, вода, воздух, огонь). В этот раз удалось разглядеть место в одном из храмов, где из земли среди камней выходит газ и постоянно горит огонь. Уходили оттуда с неохотой. Фотографии их храма не привожу, так как после отчета 2012 года по сути нечего добавить.

Вечером в нашем отеле заказали мясное блюдо: может быть первое после незаслуженного стейка в первый вечер в Катманду. Было страшно вкусно, но как всегда, мало гарнира. Ночью спали плохо. Для наших организмов, привыкших к рисовой диете, жареная курица, жареные овощи и картофель фри оказались слишком большим испытанием. Повторилась история, как с яблоками в Братанге. Констатируем, что нет ничего лучше риса!

22 ноября. Переход в деревню Кагбени по правому берегу реки Дзонг. Ranirauwa (3710) – Chongur (Tyonkhar) – Jhong (3580) – Putak – Kagbeni (2810). ЧХВ – 3ч00м.

В этот раз идем в Кагбени по правому берегу реки Дзонг. Пейзажи по этой дороге сильно отличаются от того, что мы видели до сих пор. Теперь мы оказались в каменной пустыне и впитываем с себя ее эстетику. Везде кругом разлит благородный серый цвет. Впереди только степь и бесконечная пустынная дорога с изгибами.



Каждый высокогорный перевал представляет собой путешествие из осени в зиму. Во время спуска мы вновь оказываемся в смеси осени и весны. Во всяком случае, пробивающаяся зеленая трава говорит о том, что все еще возможно.

В этот раз мы прошли от Муктината до Кагбени по правому берегу реки Jhong и увидели знакомые места с другой стороны ущелья.

Осенний пейзаж в ущелье реки Jhong.



Каменная пустыня – главный ландшафт верхнего Мустанга.

Деревня Кагбени – ворота в верхний Мустанг. Поселки этого района это оазисы, созданные упорным трудом человека.

Подходим к Кагбени с севера. С холма над деревней видна дорога в Верхний Мустанг. Она идет по левому берегу реки Кали Кандаки и производит сверху безрадостное впечатление. Просто пыльная дорога с идущими по ней джипами. Конечно, все запретное манит к себе, но нужно ли нам туда?

Можно поставить вопрос: какой путь от Муктината до Кагбени лучше – по левому берегу (как мы шли в первый раз) или по правому (как в этот раз). Ответ на вопрос вполне ожидаем. В каждом варианте есть свои достоинства. Маршрут по левому берегу (через небольшой перевальчик, деревню Лупра и далее мимо пещер отшельников через небольшое плато), конечно, богаче на впечатления. Чего стоит только деревня Лупра с храмом религии бон, а также живописные окрестности деревни! С другой стороны, в полной мере ощутить эстетику каменной пустыни можно только на втором маршруте. Он более скромный на впечатления, но это совсем другие впечатления, чем в первом варианте.

В любом случае, тур по окрестным деревням Муктината (Jharkot, Chhyonkhar, Jhong, Purang) с посещением монастыря на горке в Jhong – обязателен! Они совершенно замечательные, каждая со своим характером.

Ретроспектива лоджей в Кагбени. Red House – лучший сервис за 3000 Rs. Annapurna Lodge – 500 Rs, лодж в самом начале деревни, большие комнаты, общее впечатление – хорошо. Shangri La – 400 Rs, комната с душем и туалетом, наш выбор. Из недостатков – маленький размер порции, каменный пол, поэтому в комнате холодновато. В целом, это уютный лодж, расположенный в центре деревни, у старой ступы. Здесь мы стояли и в первый раз.



Главная площадь деревни Кагбени – непальского аналога средневековых итальянских городов. На площади можно обнаружить даже местный аналог классического “балкона Джульетты”. Сама деревня представляет собой каменный город с узкими улочками, темными проходами и туннелеобразными переходами между домами. Это подходящая площадка для съемки сюжета о прошлом или апокалиптического фильма о будущем.

Городской страж деревни Кагбени демонстрирует свою мужскую силу и отгоняет прочь злых духов и демонов. В этот раз этот товарищ выглядел куда наряднее и задорнее, чем в первый раз.

23 ноября. День в Kagbeni (2810).

Утром идем гулять в Tigi. Эта деревушка находится выше по течению реки на левом берегу, но ее можно посетить, в отличие от других мест за Кагбени. Все что находится за Кагбени, выше по течению реки Кали Кандаки, является территорией Верхнего Мустанга, и чтобы попасть туда требуется специальный (достаточно дорогой) пермит и сопровождение гида. Так что пользуемся возможностью чуть-чуть заглянуть в неизведанный район. Деревушка Tigi похожа на многие другие непальские деревни и ничем особым не запоминается. Так же как в Кагбени, вокруг деревни располагаются поля, которые смотрятся сверху аккуратно обработанными участками. Над деревней располагается известная гомпа (Sumdu Choeden Gompa). К сожалению, она оказалась закрыта. Видимо, проходя через деревню, нужно было позаботиться, чтобы кто-нибудь открыл нам гомпу. С холма, на котором располагается гомпа, открываются космические ландшафты Верхнего Мустанга. Эти ландшафты производят впечатление марсианского пейзажа, в котором не видно присутствия человека (кроме клубов пыли на дороге за очередной проезжающей машиной). Около гомпы располагается ухоженная усадьба с посаженными деревьями, садом и огородом.



Взгляд в сторону горного массива Нилгири.



Выше деревни Кагбени начинается район Верхний Мустанг. Так просто сюда не попасть: требуется сертифицированный гид и специальный входной билет.

В первый путь шли до деревни по автомобильной дороге, а обратно двинулись вдоль реки. Пространство у реки удивляет своей безжизненностью. Редко-редко можно увидеть растущие здесь деревья. Пробовал разбивать камни в поисках салигримов, но прекратил безуспешные попытки когда один из брошенных камней при отскоке чуть не попал мне в лоб.

После обеда идем опять на левый берег, а затем к Красному Кубу (Kagchode Thubten Sampheling Gompa). Монастырю более 500 лет и, конечно, стоит его посетить, включая крышу. Потом идем в поля выше деревни. Там наблюдаем за молодыми ребятами, которые весело, с песнями пашут землю. В общем-то, целый день бездумно прогуляли, но нет ощущения, что время прошел напрасно. Наоборот, день оказался насыщен разнообразными впечатлениями и наблюдениями за жизнью народа. Единодушно констатируем, что деревня Кагбени – одно из наших любимых мест на этом треке.



Самое глубокое в мире ущелье находится в Непале. Ущелье Кали Кандаки разделяет восьмитысячники Аннапурна и Даулагири. Перепад высот от этих вершин до дна ущелья составляет 5,5 километров.

В сухой сезон река Кали Кандаки представляет собой огромное безжизненное пространство. Любопытно, что до возникновения Гималаев здесь находилось море. Об этом свидетельствуют находки у реки – доисторические окаменелости аммониты. В индуистской традиции такие камни называются салиграмми и считаются священными. По поверьям индуистов, в этих камнях воплощается бог Вишну.



Мани около гомпы над деревней Тігі.



Смотрим в сторону Верхнего Мустанга...



Поля деревни Тири.

24 ноября. Переход в деревню Phalyak. Kagbeni (2810) – Eklebhatti – Phalyak.

Для того чтобы разнообразить наш путь вниз по ущелью р. Кали Кандаки, мы решили пойти не стандартным путем (вдоль реки), а через деревню Phalyak и перевал Batase Bhanjuang (в простонародье – Ветренный). Хозяйка геста в Кагбени дала нам адрес своей сестры в Phalyak, у которой можно было остановиться на ночевку. Нам хотелось попробовать формат homestay, поэтому мы решили, что возможно заночуем в деревне с тем, чтобы утром идти на Ветренный перевал. Все кто ходил по ущелью Кали Кандаки знают, что примерно в 11 часов ежедневно вверх по ущелью начинает дуть сильный ветер. Ветер такой силы, что идти против него реально трудно. Это ощущение внизу, на уровне реки. Что делается в это время наверху трудно себе представить. Поэтому перевал лучше проходить как можно раньше.

От Кагбени идем сначала вниз по дороге, проходим убогое местечко Eklebhatti. За ним по очень длинному подвесному мосту переходим на правый берег р. Кали Кандаки. Начинается подъем, который продолжается вплоть до деревни Phalyak. наших предполагаемых хозяев нет дома, а другое потенциальное место ночевки оказывается недоступным по случаю похорон. Наконец, хозяева приходят, и мы заселяемся в просторную комнату с 4 кроватями на втором этаже. Дом не просто большой, а огромный. Семья производит впечатление зажиточной (по непальским меркам). В семье три сына. Сейчас все они учатся в Индии и на это, по-видимому, нужны немаленькие деньги. Источником дохода хозяев являются яблоки. Действительно, деревню окружают яблоневые сады (осенью довольно невзрачного вида). Удивительно, как в этом климате и на кажущейся бесплодной земле могут расти яблоки. В доме яблоки везде: они сушатся на крыше, лежат в комнатах (в том

числе нашей), на первом этаже яблоками набиты мешки. В целом, дом производит впечатление большой, но холодный пещеры.

После обеда уже поздно идти на перевал, и мы гуляем по деревне и ее окрестностям. Вокруг нас сюрреалистический пейзаж каменной пустыни, которую замыкают кажущимися бесплодными горы.

Наши хозяева совсем не говорят по-английски, но все-таки с ними удастся договориться об ужине. Хозяйка покормила нас вкусным далбатом, но не до отвала. Сахара или варенья к чаю предложено не было. Да и особого контакта с хозяевами установить не удалось. Нам казалось, что формат homestay предполагает большую душевность и заботу о гостях, поэтому мы были несколько разочарованы полученным приемом. Как бы то ни было, но нам удалось поближе познакомиться с жизнью народа в деревне вне главной треккерской тропы. Для себя мы отметили, что в Непале есть зажиточные люди, живущие в огромных домах. Подобные дома напоминают небольшую крепость, вход в которую закрывается на ночь надежными засовами.



Деревушка Phalyak стоит в стороне от главной тропы. Через деревню не проходят толпы треккеров, поэтому здесь нет гостиниц. Местному мальчику любопытно познакомиться со случайными гостями. Ведь завтра они покинут деревню и уйдут через перевал вниз, и он их больше никогда не увидит.



Террасы у деревни Phalyak.



Крыши деревни. На крыше нашего дома сушатся яблоки.

25 ноября. Переход через перевал Ветров в Джомсом и далее до Марфы. Phalyak – Dhakarjhong – pass Batase Bhanjyang (3435) – Jomsom (2720) – Marpha (2680). ЧХВ - 1ч25м (до перевала), 2ч25 (Джомсом), переход от аэропорта до Марфы – 1ч20м. Всего до Марфы 4ч05м.

Путь к перевалу несложен, но тропа идет все время вверх. С дороги хорошо видно деревню Phalyak, поля и сады около нее. Оказались на перевале в 8 часов утра, но там уже дул сильный ветер. Спуск с перевала крутой и несколько нудный. В нижней части склона наблюдаем загадочное циклопическое сооружение (показано на одном из фото).


Деревня Джомсом – место, которое хочется поскорее пройти не останавливаясь. В поселке есть все что нужно для жизни, но ночевать там не хочется – очень суточно. После вкусного далбата в местном ресторанчике (350 Rs), покупки газа и прочего, двинулись дальше в Марфу. Большую часть дороги ветер дул в спину, потом наступило жаркое безветрие, и хотелось снять штормовку. При подходе к Марфе ВДРУГ открылась неведомая заслонка, и подул сильный ветер навстречу. Произошло это настолько внезапно, что выглядело почти сверхъестественным.

Деревня Марфа очень мила. Она располагается вблизи склона, и поэтому здесь нет изнуряющего ветра характерного для всего ущелья. Купили 4 кг яблок, сходили в местный монастырь на склоне, здесь же

нашлись симпатичные сережки для дочери. Далее попробуем двинуться по левому берегу (если ночь пройдет нормально после всех гастрономических радостей сегодняшнего дня).



Ландшафты деревни Phalyak. Можно ли поверить, что здесь в изобилии растут яблоки?



Выглядывает восьмитысячник Даулагири.



Загадка для передачи “Что, Где, Когда?” Что это: площадка для приземления инопланетного корабля или стадион?

Это действительно лабиринт. Высота каменной стенки примерно 1,5 метра. Диаметр – метров сто. Располагается недалеко от Джомсома. Лабиринт построен известным австралийским художником, скульптором и творцом Andrew Rogers. Недалеко есть еще один геоглиф. А всего в Непале автором построено 3 геоглифа. Третий располагается около Покхары.

Автор построил множество сооружений во всех частях света. Ни один из них не повторяется. По странам памятники располагаются неравномерно. Самое большое количество геоглифов построено в Турции.

Эти памятники входят в серию “Ритмы жизни”, являются объектами культуры, утилитарного значения не имеют.

Встретить такой памятник на своем пути – большое событие. Интересно, что не все местные жители знают происхождение и назначение объекта.

26 ноября. Переход в Larjung. Marpha (2680) – левый берег – Chhairo – Chimang (2870) – Chokhopani (2585) – Sauru – Larjung (2560). ЧХВ 4ч08м.

Уходим с дороги и переходим по мостику на левый берег. Движемся сначала вдоль реки, а потом поднимаемся на холмик к деревне Чиманг. Поражают площади и количество яблочных садов, которые мы проходим. У обочины дороги стоят горы готовых к отправке коробок с яблоками. В садах много опавших яблок, но их никто не подбирает. Деревенька Чиманг маленькая, но весьма колоритная. Около ручья, проходящего через деревню, располагаются в ряд три небольшие ступы. Народа в деревне не видно. Видимо все работают где-то на полях вне деревни.

На выходе из деревни дорога идет резко вниз и затем соединяется с основной тропой. После местечка Чокчопани начинается крутой подъем на 200 метров. Здесь тропа обходит прижимы. Вид с верхней части тропы замечательный. После спуска к ручейку устраиваем обед. Далее движемся через местечко Сауру. По деревянному мостику переходим на правый берег и попадаем в деревню Larjung. В гесте Icefall View (напротив Larjung Guest House) мы стоим одни. Большинство народа просто проезжает мимо деревни на автобусе, и поэтому гесты стоят полупустые. Эта деревня интересна тем, что отсюда можно подняться в сторону ледопада Даулагири.



С тропы прекрасно видна Даулагери с большим ледопадом.

В этом путешествии в очередной раз придерживаемся непальской диеты, главным компонентом которой является далбат. Средиземноморская диета включает в себя спагетти (или лазанью), овощи, оливки, сыр, вино. В Непале основная пища – рис. Без далбата здесь никак нельзя. После долгого перехода можно наесться только далбатом, ведь к основной порции всегда полагается добавка. У всех хозяев далбат разный, поэтому однообразия нет. Словотворчество рождает различные вкусные производные, которые мы используем в различных жизненных ситуациях: далбатиться, отдалбатить, придалбачивать, слегка далбануть и т. п.

27 ноября. Larjung.

В этот день мы делаем вылазку в сторону Dhaulagiri Icefall. Начало пути от деревни совершенно чудесное. Идем в сосновом лесу по широкой тропе устланной мягкими сухими иголками. Ландшафты вначале очень похожи на Альпы. Только когда поднимаешься выше и видишь перед собой гималайский размах и высоты, превышающие альпийские в два раза, понимаешь, где ты находишься. По мере движения крутизна тропы возрастает.

Дойти до точки обзора ледопада не удалось. Мы идем вдвоем, и поэтому приходится ориентироваться на физические возможности Дорогой. Смотрим со склона на долину Кали Кандаки, массив и три вершины Нилгири, а также на хребет Аннапурны во главе с главной вершиной Аннапурна I. На обратном пути проходим озеро Sekung.



Массив Нилгири с тремя вершинами. Высшая точка – Северная Нилгири (7061 м) находится слева.



Sekung Lake (2725m).

28 ноября. Переход Larjung (2560) – Kokhethati– Titigaon – Titi Lake (2670m) – Konjo (2590m) – Chhayo – Lete (2480). ЧХВ 4ч20м.

В этот день снова переходим на левый берег, где проходим несколько живописных деревень. Дорога замечательная и частично проходит через сосновый лес. Пейзажи опять очень похожи на альпийские.

На нашем пути находится довольно большое озеро Titi. Дорога проходит выше озера, поэтому само озеро и водоплавающие птицы на нем видны не очень хорошо. (Чтобы рассмотреть озеро следовало сразу же спускаться вниз.) После озера дорога поворачивает влево к деревне Taglung и проходит по склону через красивый лес.

Деревушка Taglung очень маленькая, но вид оттуда в хорошую погоду должен быть замечательный. Сегодня первый день, когда в горах стоит отчетливая высотная облачность, и не видно снежных гор. Спускаемся дальше и обедаем в деревушке Konjo в единственной лодже с гостеприимной хозяйкой. Далбат получился замечательный.

Все жители деревни очень приветливы и улыбчивы. Может быть дело в том, что на этом ответвлении тропы совсем немного треккеров? На мгновение показывается верхушка Нилгири. Можно только догадываться какой здесь вид в ясную погоду.

После деревни тропа идет все время вниз до деревни Chhayo, где есть подвесной мост через реку Кали Кандаки. Дальше нужно немного вернуться вверх по ущелью до деревни Lete. Мы остановились в лодже Paradise Guest House. Здесь симпатичные хозяева и вкусный далбат.



Может ли быть красива старость? Деревня Копжо.

29 ноября. Переход в Дана. Lete – Ghasa (2000m) – левый берег – Pairothapla – Корчепани – Bhalebas – Garpa – Dana (1450m). ЧХВ 4ч30м.

Сначала идем по правому берегу. Первый участок из Lete проходит выше дороги, идти здесь приятно. Дальше до Ghasa можно идти по дороге. В Ghasa в конце деревни перешли по мостику на другой берег и так добрались до Dana. Здесь все зелено, растут апельсины, цветы, а вечером включились цикады. Совершенно забытое чувство – вечером на улице тепло! Выходишь из душа и не холодно! (Привыкли, что посещение душа на треке всегда небольшое испытание.) И радуют цены. Далбат стоит меньше 400 рупий.

В приятном лодже Hotel Annapurna мы ночуем одни. Очень симпатичный хозяин, который держит большой магазин. Закупаемся мюсли, чаем и пр.

30 ноября. Переход в Татопани. Dana (1450m) – левый берег – Charap – Tatorani (1190m). ЧХВ – 2ч20м.

От Dana шли по левому берегу. Сначала было интересно (до ГЭС), далее лучше было перейти на правый берег. Мы же продолжили движение по левому берегу. Здесь дорога совершила большой разворот и пересекла поселок. Двигаясь по левому берегу далее потеряли около получаса, когда вперлись на местные горячие источники. Как я говорил, нужно было вовремя перейти по мостику через Кали Кандаки. После моста остается совсем близко до Татопани.



Идем по левому берегу. Здесь уже недалеко от Татопани.

Ребята пилят доски для очередной стройки специальной пилой.

Татопани – место, где красиво, тепло и вкусно. Здесь субтропики. Кушаем мандарины, растущие прямо в садике нашего лоджа (Daulagiri Lodge) и в окрестностях. Мы специально пришли сюда пораньше, чтобы неспеша посетить горячие источники.

Поражает количество треккеров, которое мы видим в деревне. Где были все эти люди до этого? Почему мы их не встречали раньше? После Муктината на тропе было очень мало треккеров, а последние 2-3 ночевки мы были вообще одни в лоджах. На ум приходит только одна версия: все они приехали на джипах/автобусах из Муктината или идут на Roop Hill.

В Татопани, наконец, включился наш телефон. Получаем долгожданное сообщение от сына. Вечером приходит сообщение о смерти нашего товарища Лени. Леня умер 23 ноября, когда мы были в Кагбени. Как обухом по голове ударили. Смерть – всегда неожиданность и потрясение.

С Леной мы однокурсники. После первого курса университета Ленья в горах попал в автомобильную аварию, брал академотпуск и отстал от нашего курса. Наши пути временно разошлись, но потом снова соединились в очередном походе. Много лет мы ходили в горы семьями. С Леной вдвоем были на нескольких вершинах в Альпах и на Алтае. После нашего первого путешествия в Непал Ленья со своей женой Леной отправились в Непал по нашим стопам. В последний раз мы ходили вдвоем в августе этого года по Северо-Чуйскому хребту. Никаких явных проявлений болезни в то время у него не было. Да, Ленья отставал, но ничего подозрительного не запомнилось. Только в сентябре как гром среди ясного неба прогремел диагноз – рак легких в третьей стадии. Когда мы уезжали, я попрощался с Леной в больнице, где он был на радиотерапии. Я понимал, что могу его уже не увидеть. Так оно и случилось. Смерть близких людей – всегда шок и большое испытание. В голову приходят мысли: почему он, а не я.

Еще накануне мы планировали из Татопани ехать в Покхару и “отмокать” там, но теперь это стало невозможно. Отдыхать в Покхаре с мыслью о том, что Лени нет, было совершенно невыносимо. Единственный способ немного заглушить боль – побывать в горах, которые Ленья так любил. Решаем в память о друге продолжить трек и идти дальше через Горепани.

1 декабря. Переход в Горепани в память о Лене. Tatorani (1190m) – Ghorepani (2855). ЧХВ – 1ч30м (небольшой ”перевал”), 3ч48м (обед в хорошеньком лодже Serendipity), 6ч30м (Горепани).

Подъем от Татопани до Горепани составляет 1600 метров. Каждая ступенька, на которую я поднимался, представлялась мне этапом в человеческой жизни, в жизни Лени, преодолением очередных трудностей. Мне было важно пройти весь подъем и, конечно, это было неизмеримо легче, чем пройти жизненный путь. Сегодня 9 дней со дня смерти Лени, поэтому мы весь день думаем и говорим о нем. Хорошо, что Ленья успел увидеть Непал.

В Горепани низкая облачность, холодно. Поэтому сегодняшние впечатления от деревни депрессивные. Треккеров не видно, вероятно, они опять группируются вместе в одном неведомом нам месте. В нашем огромном отеле (Tukuche Peak View) мы, похоже, опять одни. Послать смс из Горепани не удалось.

2 декабря. Переход в Гандрук. Ghorepani (2855) – Ghandruk (1990). ЧХВ – 5ч00м.

Утром в Горепани плотная облачность, поэтому без колебаний начинаем движение в Гандрук.

Почти на всем протяжении перехода очень красивый рододендроновый лес. Сначала прошли небольшой перевал Деурали (3200 м), потом пили чай в Van Thacof (ЧХВ 2ч00м), пообедали в Tadapani в знакомом нам Nupalaya lodge (ЧХВ 3ч15м), далее шли вниз по очень красивой тропе в Ghandruk.

Гандрук – большая деревня с живописными улицами в центре и огромным количеством лоджей (на плакате обозначено штук шестьдесят). Пришли в Excellent View lodge. Здесь заправляет симпатичный, улыбчивый мужик, у такого хозяина приятно останавливаться на ночевку. Внизу под лоджем находится старая деревня. На небе сплошная облачность, видимости нет.



И вновь нам встретился волшебный лес...



На чудесной тропе, ведущей в деревню Гандрук, можно повстречаться с чудесными животными.

3 декабря. Переход в Биретани. Ghandruk – Birethanti (1025). ЧХВ – 3ч00м.

Сегодня, увы, последний день трека. Прощаемся со знакомыми вершинами и начинаем движение вниз. Тропа по правой стороне ущелья представляет собой почти непрерывный спуск. Здесь куда менее интересно, чем на левой стороне, где пейзажи разнообразнее. Через час спуска в первой же деревне начинается автомобильная дорога. Отсюда уже можно уехать на автобусе. Решаем, что так как дорога плохая а время есть, то лучше пройдемся пешком. В Биретани садимся на туристский автобус и за 1ч40м доезжаем до Покхары.

В Покхаре с автовокзала пошли пешком. По нашим воспоминаниям от места выгрузки автобуса до туристского района Lakeside было совсем недалеко, но, как выяснилось, в этот раз мы приехали на другой автовокзал. Нужно было брать такси, так как место прибытия автобуса оказалось далеко до озера (шли почти

1,5 часа). Поселились в Penguin GH, комната 700 Rs, условия хорошие, хотя из окна особого вида нет. Сразу же пошли кушать заслуженный трекерский стейк.



Лесной ручей в предыдущий день.



Деревня Гандрук утром.

4 декабря. Отдых в Покхаре.

С утра пошли на обход городка по берегу. Видимость не 100%-ая, но пройтись все равно приятно. Отдыхаем, гуляем. Вечером пошли в ресторан Мауа, кушали рыбу.



Озеро Фева, Покхара.



Наша любимица Мачапучаре

5 декабря. Отдых в Покхаре.

Утром поехали на такси на холм Sarangkot встречать рассвет. Вид, о котором были столь слышаны, нас разочаровал. Ничего нового с холма, увы, не увидели. На смотровой площадке масса народа, толкучка. Это место только для тех, кто хочет впервые увидеть Мачапучаре.

После обеда сходили на холм со ступой World Peace Pagoda знакомым маршрутом. Двух дней отдыха в Покхаре на этот раз вполне хватило.

6 декабря. Движемся в Бандипур. Pokhara – Dumre – Bandipur (1000). Переезд на туристском автобусе в Думре (2ч40м, 400 рупий с человека), далее на местном автобусе поднимаемся в Бандипур (50 рупий с человека).

По пути из окна автобуса наблюдали бесконечные милые сердцу непальские пейзажи, домики, поля.


Бандипур – небольшой, приятный городок, в котором главенствует неварская культура. Главная улица



городка состоит преимущественно из отелей и магазинов. Автомобильного движения здесь нет (что безумно радует). Дома стоят без зазоров, один дом переходит в другой. На окнах домов – деревянные жалюзи. Столики ресторанов выставлены на тротуар, кругом цветы. Люди спокойно гуляют, никто не спешит. По атмосфере и внешним атрибутам главная улица городка скорее напоминает Италию, и совсем не похожа на остальной Непал. Бандипур – место для неторопливого отдыха и прогулок по холмам.

Мы располагаемся в отеле Hills's Heaven. У нас большая комната с балконом (800 рупий), в которой все выглядит несколько ветхо.

Вечером делаем первую вылазку на холмы, окружающие городок. Знакомимся с городком и окрестностями.



Хорошо гулять по холмам около городка Бандипур.

7 декабря. Бандипур.

Утром совершаем вылазку на холм *Gurungche*, встречаем там рассвет. Смотрим как облака переползают через склон и городок. Такое ощущение, что это движется живое существо. С холма можно смотреть почти во все стороны и наблюдать изменения в пейзаже, которые происходят по мере того как поднимается солнце.



Утренний туман накрывает деревню Бандипур и перекатывается через нее как живое существо.



На другой стороне холма тоже есть на что посмотреть. Море облаков постепенно редет и становится видны леса, дороги и дома.



В пещере при свете свечи отшельник читает священную книгу.

Днем идем в пещеру *Siddha Gufa*. Эта пещера считается самой большой в Непале. Дорога туда занимает больше часа. Идти нужно вниз, частично по скользким камням. На спуске один раз упал и разбил защитное стекло на фотообъективе. По дороге проходим живописный лес, в котором по деревьям прыгают большие обезьяны. Вход в пещеру платный, но в цену билета входят услуги гида. Конечно, для того чтобы что-то увидеть в пещере, нужно иметь с собой фонарик. Пещера оказалась не очень интересной и не слишком большой.


8 декабря. Бандипур.

Утром совершили прогулку в деревню *Ramkot*. Сверху наблюдаем белый океан, из которого кое-где торчат

острова в виде вершушек холмов. Волны океана накатывают на берег, струятся, обволакивают склоны и снова отступают.



В деревне Ramkot.



В деревне есть потрясающая обзорная точка, с которой видно все: слева направо – вершина Даулагири, хребет Аннапурны, массив Манаслу, массив Ганеш Гимал и крайний справа – вершина Лантанг Лирунг(!). На закате все это богатство предстает перед тобой в виде панорамы с охватом почти 180 градусов.

Вечером совершаем вылазку на холм Tunddikhel. Вид более скромный, чем с холма Gurungche, но видно тоже очень много(!).

Главная особенность Бандипура, сразу дающая ему 100 баллов форы перед другими местами – перегороженная главная улица, по которой не идут автомобили и не несутся мотоциклы! Проживающие в отелях, явно не трекеры, а, по-видимому, просто отдыхающие. (В соседнем отеле Old Inn номера стоят 90 долларов.)

9 декабря. Утром встречаем рассвет на холме Tunddikhel. Потом переезд в Думре на местном автобусе и далее в Катманду.




Выше океана облаков вдалеке встает массив Манаслу, который мы обходили месяц назад.

Впечатления от переезда в непальском автобусе, как всегда, ужасные. На вид дорога без заметных ям или выбоин. Вроде бы асфальтированная. На вид автобус вполне приличный и снаружи, и изнутри. А когда едешь на нем, то к концу поездки возникает подозрение, что у транспортного средства квадратные колеса.

После небольшого перевала и въезда в город дорога вообще превратилась в кошмар с бесконечной пробкой. Прибытие в Катманду всегда производит большое впечатление. Но мы быстро осваиваемся. Заселяемся опять в Tibet Guest House, комната 309. Вечером совершаем давно планируемый поход в кафе Or2K. Берем большое турецкое блюдо с пивом Эверест. Хорошо!

10 декабря. Катманду.

Утром прогулка на площадь Дурбар и южнее по знакомым улочкам и хоженным местам. После обеда идем по магазинам.





Бесконечно милые сердцу непальские образы.

11 декабря. Катманду. Вылет в Куала Лумпур.

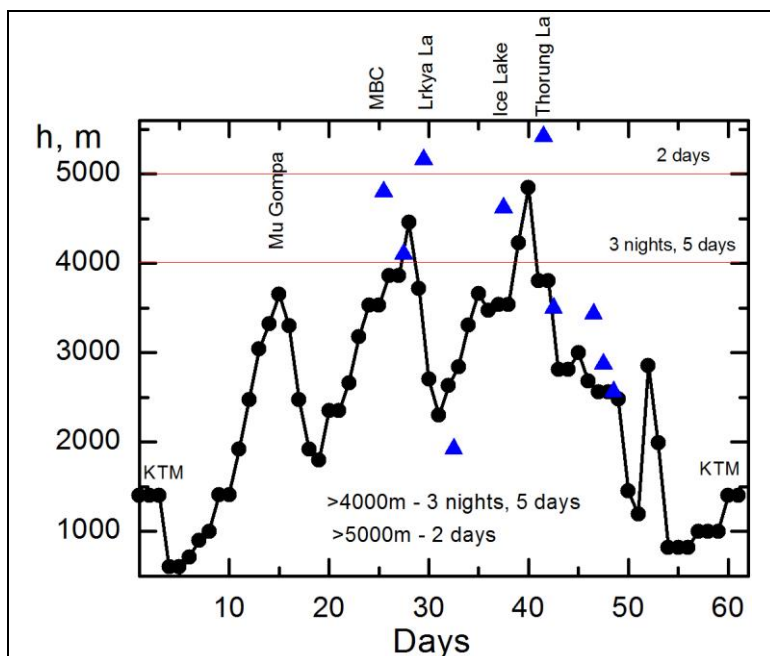


Утром опять идем по магазинам. У знакомой ступы Kaathe Swyambhu Shree Gha Chaitya покупаем специи и отдаем фотографии сделанные в прошлый раз.

Здесь же находится монастырь Shree Ghah Gumba. Заходим туда и попадаем на пуджу. Церемония затягивает как воронка, хочется слушать еще и еще.

Через час приходим в себя и идем дальше. Делаем покупки в магазинчике у Shona's, кушаем далбат в правильном заведении. Вечером, уже перед вылетом встречаемся с друзьями, которые только что приехали из Читвана. Едем в аэропорт. Все, вылетаем в Куала Лумпур.

Прощаемся с Непалом и подводим итоги нашего двухмесячного путешествия.



Высотный график непальского путешествия 2016 года:

Черными точками отмечены высоты ночевок, синими треугольниками – максимальные отметки в течение дня. Абсолютные высоты на пройденных нами треках, конечно, меньше, чем в парке Сагарматха. Можно подсчитать суммарную длину треков, которые мы прошли, но в этот раз я не буду этого делать. Ведь речь идет о чем-то большем, чем просто километры или просто дни похода. Думаю, что все читатели непальского форума понимают это.

Грубая прикидка приводит к оценке пройденного расстояния – 360 км.

Как и раньше, самое большое впечатление осталось от слияния народной жизни с буддизмом и традиционными верованиями. В памяти навсегда остается ощущение глубины и праздника, которое испытываешь в буддийской гомпе. Никакого занудства, гвоздей в теле христовом, слез богоматери, разлитой мировой скорби и т.п. Только тихое сосредоточение, радость и просветление...

Итак, пройдены треки вокруг Манаслу и Аннапурны (во второй раз). Наверное, можно проходить этот маршрут еще и еще, находя каждый раз что-то новое, отмечая изменения, происходящие в жизни народа. Вокруг канонической ветки маршрута есть много неизведанных для массового туризма мест, которые манят к себе и обещают массу природных чудес и духовных сокровищ.


Мы убедились, что горы остались теми же, гордыми и неприступными, неподвластными человеку. Хотя сейчас мы далеко от Непала, но твердо знаем, что есть эта земля, горы, деревни, монастыри, ступы, люди, и все это украшает нашу жизнь. Перефразируя классика, можно сказать, что Непал это праздник, который всегда с тобой!

На этом можно закончить непальскую часть большого азиатского путешествия 2016 года.

Часть 2, тропическая. Малайзия и юг Таиланда

(12 декабря 2016 г – 5 января 2017 г.)

Дальнейшие материалы относятся ко второй, тропическую часть путешествия “От Гималаев к тропикам (большое азиатское путешествие: Непал–Малайзия–Таиланд, октябрь – январь 2016/7 гг.)”. Первая (непальская) часть представлена в отчете «Манаслу-трек с долиной Цум, далее Аннапурна-трек», который был размещен на непальском форуме (<https://forum.awd.ru/viewtopic.php?f=341&t=383172>). После двух месяцев, проведенных в Непале, в течение которых было пройдено два трека, мы переместились на юг. Непальская часть путешествия задумывалась как основная, а тропические страны (Малайзия и Таиланд) как дополнение. Вторая часть должна была дать разрядку после горных походов и привести к теплому морю, где мы хотели встретить Новый год. В Малайзии хотелось увидеть дождевой лес в парке Таман Негара и холмы Cameron. А в Таиланде, в разгаре сибирской зимы, хотелось побывать на двух южных островах, где не так много народа.



Пора перейти к малайзийской части отчета.

12 декабря. Куала Лумпур.

Прилетаем из Катманду в Куала Лумпур рано утром. В городе непривычно жарко, душно и идет дождь. Слегка пошатываясь после ночного перелета и резкой перемены климата, медленно бредем в поисках нашего пристанища – Yellow Submarine GH (MYR 65 или 16 US\$). В гесте хозяйничает обаятельный менеджер Макс. По национальности Макс, похоже, палестинец, но вполне вписывается в местный разноликий человеческий калейдоскоп. Немного спим, далее спешим на прогулку знакомиться с городом и страной. Первое, что приходит на ум, это образ Малайзии как азиатского аналога США. (Все начинается с флага, который столь похож на американский. Он тоже полосатый, но в углу на голубом фоне изображены полумесяц и звезда.) Страна, которая сделала сама себя почти на пустом месте, в настоящее время бурно движется вперед. Страна довольно молодая, получила независимость в 1957 году. Поэтому можно было взять все самое лучшее от других стран. В городе идет активное строительство, много строительных кранов.

После Непала Малайзия кажется богатой страной. ВВП на душу населения здесь близкий к российскому. Отели, конечно, дороже, чем в Непале, но еда дешевая. Пообедали вдвоем за 14 рингит. (1\$=4 рингита).

Заходим в несколько храмов: китайский Sze Ya Temple, мусульманский Masjid Jamek, индуистский Sri Mahamariamman Temple. От разнообразия сосуществующих на одном пяточке различных культур голова идет кругом. Пока не можем вычлениить из всей этой пестроты то, что свойственно именно Малайзии. Действительно, страна находится на перекрестке торговых путей и культур. Не понимаем, есть ли здесь что-то свое, уникальное?



13 декабря. Переезд Куала Лумпур – Kuala Tahan.

Оставляем наши большие рюкзаки в гесте и налегке едем в Kuala Tahan. Сначала на микроавтобусе едем 3 часа до пристани за городом Jerartul. Далее плывем на лодке по азиатской мутной реке (2ч35м). Речную часть поездки можно рассматривать как своеобразную экскурсию и первое знакомство с природой страны.

Я заранее не бронировал жилье, поэтому в деревне Kuala Tahan пришлось поискать подходящий вариант ночевки. В нескольких гестах не было хозяев, а селиться в центрально расположенный, стоящий прямо у дороги Tereseck view motel, не хотелось. Так вышел почти на окраину деревни, где около мечети нашел гест Tahan Guest house с улыбчивым хозяином. Поселились за 40 R в комнате без кондиционера.

В нашем дворе растут манговые деревья, с которых время от времени падают плоды. Такого количества манго как здесь мы не съели за свою жизнь!



У нашего отеля. Наша комната на втором этаже.

14 декабря. Парк Tamang Negara.

Парк Tamang Negara является примером дождевого леса. Дождевые леса были широко распространены в Азии, однако, хозяйственная деятельность человека привела к сокращению площадей лесов и теперь сами малайзийцы приезжают сюда посмотреть на первозданную природу. Задача парка – сохранить кусочек дождевого леса для будущих поколений. Так как здесь каждый день идет дождь, то влажность сумасшедшая, что делает прогулку по лесу испытанием для непривычного человека.

Чтобы попасть в парк нужно переправиться через реку на лодке. На главных дорожках парка недалеко от здания администрации и находящегося здесь же дорогого отеля проложены металлические дорожки со ступенями и поручнями. Подальше от администрации дорожек уже нет и нужно идти по красноватой глинистой земле, состояние которой зависит от того насколько давно прошел последний дождь.

Мы идем на холм Teresek Hill. На небе сплошная облачность, поэтому с холма ничего не видно. Очень влажно, так что во время движения моментально становишься весь мокрым от пота.

Проходим по сапору (подвесной мостик на канатах, на уровне верхних этажей джунглей). Канаты закреплены к высоченным деревьям. Мостик подвижный, при ходьбе раскачивается из стороны в сторону. Пройтись по мостику и посмотреть сверху на лес, конечно, интересно.

Дальше пошли по тропе в сторону холма Bukit Indah, но до места так и не дошли. Оказалось, что у нас очень маленькая скорость движения. Удивительно, но обратно вернулись очень быстро. Похоже, это какое-то заколдованное место, которое не отпускает от себя.

После обеда снова вернулись в парк. На этот раз пошли налево от переправы, и дошли до места для купания Lubuk Simpon на притоке главной реки. Там мы были одни, лишь изредка мимо проплывали лодки с туристами.

Впечатления от тропического леса. Главное это большая влажность. И потому идти тяжело. Многоярусный лес, прямо как из учебника географии. Верхний ярус состоит из высоченных деревьев (40-50 метров) нескольких видов. Внизу располагаются кустарники и живописные лианы. Из-за влажности в лесу стоит дымка и видимость плохая. Здесь можно передвигаться только по дорожке. Сквозь дебри кустарников и лиан не продерешься.

С тропы видели большого варана. Большая ящерица с хвостом быстро сорвалась с места при моем приближении. И, конечно, были неведомые птицы.



Встреча с туземцем в джунглях производит большое впечатление. Он возник вдруг и совершенно бесшумно – стоящим на тропе с мачете и длинной палкой с круглым наконечником. Разошлись мирно, мачете не обнажалось.

15 декабря. Парк Tamang Negara.

В этот день мы снова пошли налево от администрации, в сторону хижины Vambun Tabing. Попутно удалось выяснить нашу реальную скорость передвижения по джунглям, которая оказалась равной примерно 1 км/ч (!). Конечно, это скорость при неспешном передвижении и глазении по сторонам (а иначе, зачем идти на

природу?). Тропа в эту сторону гораздо интереснее и разнообразнее, чем вчерашняя, слева. На пути попадаются живописные мостики через речушки.

Хижина Vambun Tabing представляет собой бетонное строение, вроде дота, но высоко поднятое над землей. В ней предполагается ночевать (есть двухэтажные нары), наблюдать ночную жизнь джунглей. Там даже есть неработающий унитаз и пластиковая труба для воды. Откуда берется вода осталось неясно. Расстояние от курорта до хижины по карте-схеме составляет 3.1 км.

В хижине Vambun Tabing пришлось познакомиться с пиявками. Одна очень довольная, только что отвалилась от меня и надутая кровью неспешно пошагала по бетонному полу. Пиявки нас преследовали и дальше, но мы уже были наготове, осматривались каждые полчаса, и не дали им второго шанса испить нашей крови. Однако, моя ранка сочилась кровью еще примерно два часа, окрасив собой кроссовку.

До следующего пункта в ту же сторону (Lubok Lesong, еще 3.8 км) дойти не удалось. Повернули обратно в большой степени под впечатлением свежих следов слоненка на тропе и огромных куч дерьма (впрочем, довольно старых). По размеру кучи можно было вообразить размер животного. В целом эта прогулка оказалась весьма познавательной и позволила лучше познакомиться с миром джунглей. Общее впечатление: этот мир не для нас.



Что еще запомнилось:

- довольно большой варан с длиннющим хвостом,

- кабан с многочисленным семейством (ломился через кусты с большим шумом),
- чудо-дерево напоминающее осьминог. Дерево с множеством высоко поднятых над землей корней-ветвей.

Можно сказать, что мы честно «отработали» два дня в джунглях. Большого желания оставаться дальше здесь не было. Мы поняли на собственном опыте, что джунгли не очень комфортное место для прогулок. Особенно тяжело становится, когда рассеивается утренний туман и начинает жарить солнце. Идешь весь мокрый от пота, поэтому скорость перемещения оказывается минимальной.

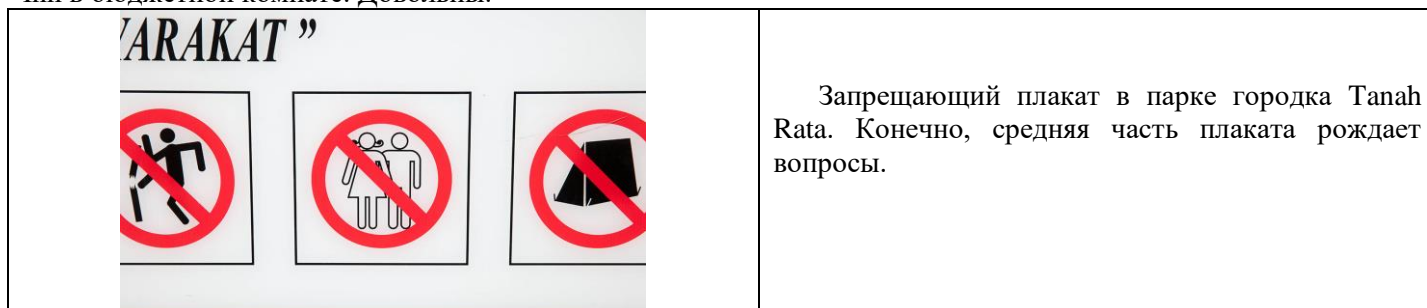
16 декабря. Переезд Kuala Tahan – Tanah Rata на холмы Cameron Highlands.

С легким сердцем покинули джунгли и направились на прохладные холмы. Кроме нас желающих ехать на холмы не было, так что в микроавтобусе мы были вдвоем. На заправке, примерно посередине пути, подавали бесплатные пирожки и кофе. Выехали в 8.30, приехали в 12.40.

Построить страну с чистого листа это может быть захватывающее занятие. И похоже это случай Малайзии. Сначала создается государство, пишется конституция и законы. Нефть, пальмовое масло и другие природные ресурсы приносят доллары. Деньги направляются на инфраструктуру (дороги, транспорт, коммунальные нужды). Потом выясняется, что для обслуживания всего этого хозяйства нужны знающие, толковые люди. И заработанные деньги приходят в образование. (Вы знали, что детские образовательные программы из Малайзии покупаются в России? Что в Малайзии есть своя собственная космическая программа? Ну, авиакомпанию AirAsia, летающую по всей Азии, вы точно знаете!) Удивительно, что в стране не видно больших следов государства, армии и полиции.

Создавать новую страну без опоры на традиции это значит не следовать догмам, своим комплексам, отжившим обычаям, не быть в плену былого имперского величия, а взять и приспособить для своих целей все лучшее, что есть в мире. Прекрасная идея!

Деревушка Tanah Rata, куда мы приехали, похожа на селения в Альпах. Такая же курортная инфраструктура, только все женщины носят платки и немного шумнее. Поселились за 40 рингитов в Hill View Inn в бюджетной комнате. Довольны.



17 декабря. Tanah Rata. Cameron Highlands.

Наша цель на Cameron Highlands – передохнуть от тропической жары и походить по холмам.

Утром на такси доехали до соседней деревушки Brinchang. В самом начале тропы №1, ведущей на холм, висит грозное объявление, что тропа закрыта на период дождей (с 1 ноября? до 31 января) и хождение по ней карается по закону. Испугались грозного предупреждения, и пошли сначала посмотреть буддийский храм, а потом двинулись по тропам №2,3,5 на другой стороне дороги.

Все местные треки это просто тропинки во влажном лесу. Идешь по густому лесу, по мокроте. Растительность пышная, так что кругом мало что видно. Только “делаешь трек”, удовольствия при этом маловато. В итоге, не пошли на вершину холма на треке №3, а свернули на пологий трек №5, и «вырулили» на окраину нашей деревни. В начале тропы никакого запрещающего плаката не было, но при выходе с тропы плакат все-таки нашелся. (Так что, по-видимому, можно было идти и по тропе №1.)

После обеда сходили пешком до Bharat Tea Plantation. Пожалуй, это самое живописное здесь место. Здесь можно увидеть красивые пологие холмы с чайными кустами и дорожки между ними. Погулять бы по этим дорожкам, но шел дождь (мы впервые не взяли с собой дождевики), поэтому отсиживались в обзорном кафе.



18 декабря. Переезд Tanah Rata – Куала Лумпур на рейсовом автобусе (35 рингитов).

Приходим к выводу, что в деревне Tanah Rata абсолютно негде гулять и нечего делать. Для нас осталось загадкой, чем занимаются люди, приезжающие сюда. Есть только одна версия – просто отдыхают от всепроникающей малайзийской жары. Здесь нет ни индустрии развлечений, ни спортивных сооружений. Гулять по тропинкам будут явно не все, да и грозные плакаты запрещают делать это до 31 января.

В Куала Лумпуре поселились в том же гесте (Submarine Guest House Central Market). Вечером пошли/поехали в центр города, к башням Петронас (450 м высоты, однако). Около башен и торгового центра располагается симпатичный городской парк с пальмами, прудами, фонтанами, купальнями и детскими площадками. У торгового центра стоит огромная бутафорская елка. Сам торговый центр поражает воображение своим размахом.

Большие пруды очень украшают городское пространство. Подсветка башен и парка сделана с умом. Фонтаны, освещаемые меняющимися цвет источниками света, пульсируют под музыку. В какой стране мы находимся? Это действительно Азия?



19 декабря. Летим в Хат Яй (Hat Yai), Таиланд.

Когда планировал путешествие, то мне показалось что на море лучше быть в Таиланде. Поэтому было запланировано два места на море на юге Таиланда. В этот день мы летим на самолете в городок Хат Яй (Hat Yai).

Автобус в терминал KLIA2 идет от KL Central один час (стоимость 12 рингитов). Терминал KLIA2 бюджетный, обслуживает только рейсы AirAsia. Здесь, чтобы добраться до стоек регистрации и выйти на посадку, нужно пройти через кажущуюся бесконечной вереницу магазинов, в которых все-таки нашелся португальский портвейн. На досмотре лишился ножниц и плоскогубцев из ремнабора, неосмотрительно взятых с собой.

В аэропорту Hat Yai с трудом нашли сотхэо за 30 бат, чтобы доехать до центра города.

Селимся в скромном Num Huat guesthouse в центре города. Здесь большие комнаты с кондиционером (500 бат, 1 доллар равен примерно 35 бат.)

20 декабря. Переезд на остров Тарутао (Ko Tarutao).

Всю ночь шел дождь, утром во время нашего отъезда он продолжался. Из отеля на такси (100 бат) доехали до автовокзала (находится на пути в аэропорт). В 9.00 выехали из Hat Yai на микроавтобусе в Pak Bara. Доехали до Pak Bara Pier за 2 часа.

Высадились у пирса при непрекращающемся дожде. Выяснилось, что через полчаса на остров Ко Тарутао идет быстрый катер (400 бат с человека, ехать полчаса), берем билет.

На острове Ко Тарутао располагается администрация парка Marine National Park. (Входной билет в парк – 200 бат.) Вступив на остров, сразу убедились, что это то, что нам нужно. Здесь спокойно, мало народа, кругом просторы и белый песок на длинном пляже. Заранее ничего не резервировал, поэтому еще нужно определиться где здесь жить.

С помощью менеджера в администрации парка выбираем для нашего пребывания на острове бунгало в местечке Ao Molae (600 бат в сутки). От здания администрации подъезжаем туда на грузовом такси (50 бат с человека), заселяемся и сразу же лезем в море. И наступило счастье...

Весь оставшийся день наслаждаемся морем и природой. Наступает теплая ночь. Мы сладко спим и слышим звуки моря.

Посреди ночи в комнате вдруг раздаются кошмарные, душераздирающие, истошные звуки. Не знаю с чем их можно сравнить. Может быть со скрежетом железа по стеклу, только при этом понимаешь, что это кричит живое чудовище. Дорогая вцепляется в меня своими острыми когтями. Мы сначала не понимаем, что происходит, но пронзительные звуки сверлят уши еще и еще. И так несколько раз за ночь. Включаем свет,


ищем виновника нашего переполоха. Им оказывается сидящий на потолке большой геккон (примерно 30 см в длину). Хотя может быть это и не геккон, а какая-то другая похожая на него живность. Я палкой пытаюсь выгнать гостя из нашей комнаты, но он забивается в какую-то щель на верхотуре и приветствует нас оттуда своими истошными воплями. Наш рай вдруг превращается в ад, и мы вмиг решаемся съезжать из этого бунгало.

21 декабря. Местечко Ao Molae.

Утром переехали в другое бунгало. Здесь милее, нет гекконов, но теперь вокруг нас есть соседи.

Идем, гуляя, в соседнюю бухту Ao Son, 4 км по дороге. Пляж Ao Son большой, примерно 3 км в длину. Здесь белый песок, по краям пляжа – камни. Долго гуляли там по бережку, два раза купались. Прямого солнца не было, несколько раз шел мелкий дождь. Но все равно за целый день рассеянного облучения к вечеру мое тело приобрело насыщенный красный цвет. На обратном пути домой вымокли совершенно, но дождь не холодный, как в Сибири, так что ничего страшного.


На ум приходит расхожая фраза: если есть рай на земле, то это здесь. Пальмы, песок, пляж, бирюзовое море, коттеджи в 10 метрах от воды.



Бухта Ao Son.

22 декабря. Местечко Ao Molae.

Как выяснилось, вчера сильно обгорели, хотя прямого солнца в общем-то не было. Поэтому сегодня проводим день в нашей бухте и стараемся быть в тени. Благо погода по большей части облачная и иногда идет небольшой дождь.



23 декабря. Местечко Ao Molae.

Сходили в бухту Ao Panto Malassa, куда приходят катера. Поднялись на утес Toe Boo Cliff, но там жарко и нет какого-то особенного вида. По пути туда и обратно заглянули в соседнюю с нами бухту Ao Jak. Это было интереснее. Здесь длинный пляж белого песка и нет ни души. Как я понимаю, все рвутся на остров Ко Липе. Лишь несколько человек сошли с катера с нами на остров Ко Тарутао, остальные же поплыли тусоваться в туристскую мекку.



Бухта Ao Molae



Бухта Ao Jak

24 декабря. Переезд с острова Тарутао в г. Транг (Trang).

На быстром катере доехали до Pak Bara. С пирса пытались уехать в Транг, но это оказалось не так просто. Непонятно почему, но никаких автобусов нет. Подумали, что может быть они идут не из пирса, а из центра городка? Выдвинулись с пирса в сторону городка. Стоим на обочине вместе с ребятами из Румынии, голосуем. Стоим долго, но, в конце концов, нам удается затормозить тойоту с открытым кузовом. Водитель с сомнением смотрит на нас и говорит, что у него свободен только кузов. Что делать, лезем в кузов, и едем в Транг. Скорость машины сумасшедшая (явно >100 км/ч), ветер свищет, глаза лучше держать закрытыми. Как бы то ни было, но это новый для нас опыт передвижения. Водитель довозит нас до железнодорожного вокзала, где мы расстаемся лучшими друзьями. Ночуем в находящемся здесь же в совершенно новом, прекрасном отеле Shom Trang. Хозяева все сделали правильно, только вид на пустырь подкачал.

Вечером посетили ночной рынок на привокзальной площади. Много гастрономических соблазнов, но, как ни странно, все оказывается не особенно вкусным. Рыба приготовлена кустарно (обгорелая, пересоленная и дорогая – 180 бат). Курица с каким-то резким соусом. Одна отрада – попробовали, наконец, лонган. Это вещь!

25 декабря. Переезд на остров Сукорн (Ko Sukorn). Trang — Tasai Pier – Ban Saimai (главная деревня на острове). Бунгало в нашем отеле (Sukorn Cabana Resort) бронировал сильно заранее, стоимость около 20 долларов.

Обещанный трансфер из центра городка до пирса не состоялся, поэтому добирались сами. Сначала нас подвезли до автостанции, далее минивэн до Yan Ta Khao (50 бат), далее согтэо до пирса Tarae Pier (40 бат), потом местная лодка до северного пирса острова (50 бат), и, наконец, тук-тук до курорта (50 бат).

Отель Sukorn Cabana Resort – сказка. Живем в отдельном бунгало, вид на садик и море. Песок темный, пляж маленький, частный, справа и слева – камни, налево за камнями виднеется большой песчаный пляж.




Наше бунгало в отеле Sukorn Cabana Resort

26 декабря. Ko Sukorn. Sukorn Cabana Resort. День 1.

Утренний заплыв. Кажется, что здесь море несколько грязнее, чем на о. Тарутао (может быть потому, что здесь песок), и может быть из-за этого здесь нет кусачих рыбок, которые досаждали нам на предыдущем острове. Плынешь спокойно и нет этих внезапных электрических разрядов или укулов. Волшебное чувство!

На острове большие посадки каучуковых деревьев. У каждого дерева сделан надрез, по которому в специальную емкость должен стекать сок. Сейчас, по-видимому, не сезон и пластмассовые емкости отвернуты от ствола. Остатки белой массы на дне емкостей, действительно, тянутся как резина.

Наш пляж небольшой, но ухоженный. Есть пластиковые стулья, столики. Между пляжем и бунгало находится небольшой, тщательно ухоженный садик с пальмами, цветами, кустарниками и небольшим огородом. Вчера вечером человек с кухни пошел в огород и выдрал оттуда какую-то зеленое растение, с которым вернулся на кухню.



27-29 декабря. Ко Sukornn. Sukorn Cabana Resort. Дни 2-4.

Несколько раз плаваем на соседний большой пляж (слева от нас) и гуляем там. Наш отельчик и пляж очень уютны и хороши. Возникло такое ощущение, что сюда можно приехать еще раз.

На велосипеде отправляемся исследовать остров. Проезжаем весь остров сначала на запад, а потом на восток, и приходим к выводу, что самое лучшее место на острове это наша бухточка и отель.

Везде на острове бетонные дороги, электричество, ощущение покоя и довольства в крестьянских жилищах. Большие посадки каучуковых деревьев и много сушащихся резиновых листов, вышедших из-под пресса. Нашелся даже магазин-склад, где листы были сложены в штабеля, видимо приготовленные для последующего вывоза. Можно выращивать ананасы и кокосы, а можно резину. И еще неизвестно, что выгоднее.



Сушатся резиновые листы.

30 декабря. Ко Sukornn. Sukorn Cabana Resort. День 5. Поездка на острова на лодке (3000 бат за лодку).


Сначала движемся на остров Ко Takieng. Лодка остановилась в метрах 30-50 от берега, пришлось добираться вплавь. Плавал в маске около камней. Виды как в аквариуме Барселоны. Самые разные рыбы, яркой расцветки и не очень, плоские как лепешки и толстенные. В лодке здорово качало, немного стало не по себе.

Потом перебираемся на остров Lao Liang (левый со стороны острова Сукорн). Пейзаж райский – белый песок, прозрачная вода, крутые скалы. Здесь же следы рыбацкой деревушки, канаты, уходящие в воду, и рыскающие здесь же бездомные собаки.

Неспешно купаемся и гуляем, исследуем остров.

Потом случился неприятный случай. Плавал около отвесных скал и незаметно оказался в отдалении от берега. Услышал по направлению к проливу между островами чьи-то крики и поплыл на них. Там оказалась американка, которая барахталась около отвесной скальной стены. В проливе между островами оказалось

сильное течение, и выбраться оттуда было не так просто. Плыть против течения не получалось, т.е. плыть то можно, но в лучшем случае удавалось остаться примерно на том же месте. Пробовал цепляться руками и ногами за отвесные склоны, но без особого успеха. Только исцарапался до крови. Здесь же барахталась насмерть перепуганная американка, «спасать» которую я явился. Она кричала в сторону нашей лодки, но никто ее не слышал. Так мы болтались с ней около скальной стены какое-то время, но было ясно, что долго против течения не продержаться. Сказал ей, что нужно плыть по течению в направлении второго острова, попробовать выбраться на берег и ждать там когда нас начнут искать. В итоге, так и сделали, поплыли в сторону второго острова. Я старался плыть под углом к течению, чтобы вырваться на остров, американка же поплыла просто по течению. Дальше случилось чудесное спасение терпящих бедствие на водах. Между островами на байдарке как раз проплывали две канадки, которые и помогли нам. Они подцепили сначала американку, а потом и меня. Сила четырех женских рук пересилила течение! Девушки доставили нас прямо к нашей лодке. После этого «приключения» американку на всем обратном пути била сильная дрожь и она не могла говорить.



Между островами есть пролив с неожиданно сильным течением. На правой фотографии американка заходит в воду около крутой стенки. Потом она окажется в зоне сильного течения.

31 декабря. Ко Sukorn. Sukorn Cabana Resort. День 6.

“Отмокаем” после вчерашней вылазки на острова. После обеда все-таки сплавали на большой пляж. Потом начали праздничный ужин с заказанным заранее рыбным блюдом. Ближе к полуночи сидели на берегу моря, смотрели на южные звезды, слушали звуки моря и пили портвейн.



Цветы первого дня нового 2017 года.

1 января. Ко Sukornn. Sukorn Cabana Resort. День 7.

В первый день нового года все время идет дождь, поэтому пребываем в нашем бунгало. Неведомая птица в нашем садике издает космические звуки. Вдыхаем в себя тропические запахи, пропитываемся аурой спокойствия.



Прощальная прогулка на берегу Андаманского моря.

2-4 января. Ко Sukornn – Trang – Hat Yai.

Переезд в Hat Yai. Ночуем опять в Num Huat guesthouse. Комната 500 бат.

Перелет Hat Yai – Kuala Lumpur. Ночуем снова в Yellow Submarine GH.

В Куала Лумпуре делаем покупки и меняем оставшиеся деньги обратно.



Начинаем движение домой. Сначала вылетаем в Дели Малайзийскими авиалиниями. В Дели деловито идем в зал транзита, и привычно устраиваемся на ковровом покрытии в ожидании нашего рейса.

87 день, 5 января. Перелет Узбекскими авиалиниями: Дели – Ташкент – Новосибирск.

Все, мы дома... Большое азиатское путешествие закончено. Оно оказалось самым длительным из всех предпринятых до этого.

В этот раз путешествие состояло из двух больших блоков: непальского и тропического. Что произвело наибольшее впечатление? Мы любим и горы, и море, поэтому трудно от чего-то отказаться. Одно несомненно: тропики вне моря нам даются тяжело. Все-таки мы жители умеренной (или даже северной) полосы. Особенно тяжело было по прилету из Непала, в Куала-Лумпуре (резко изменился климатический пояс), и в джунглях. На море жара не так заметна, и там легко можно быть долго, меняя время от времени острова и моря. Вообще говоря, для полного комплекта впечатлений не хватает еще одного компонента – культурного. Триада горы – море – музеи для нас наилучшая и самая полная форма путешествия. Но за этим нужно ехать в Европу. Там мы бывали много раз, поэтому и пробуем новые направления...

Подводим и финансовые итоги. Общие расходы за почти три месяца (от порога до порога) составили 6000 долларов на двоих.

Каждое настоящее путешествие это маленькая жизнь. Когда большое путешествие только начинается, оно кажется совершенно необъятным. Когда же оно вдруг подходит к своему концу, то хочется, чтобы оно продолжалось и продолжалось... Но, увы, у всего есть конец...

Гилев С.Д. От Гималаев к тропикам (большое азиатское путешествие: Непал–Малайзия–Таиланд, октябрь – январь 2016/7 гг.). Новосибирск, 2020 г.

Электронный адрес: gilevphoto@gmail.com
Авторские электронные ресурсы: <https://badgerngs.wixsite.com/gilev>

Другие материалы по этому путешествию:

- Отчеты на форуме Винского
<https://forum.awd.ru/viewtopic.php?f=341&t=383172> – непальская часть путешествия,
<https://forum.awd.ru/viewtopic.php?t=396683> – тропическая часть путешествия
- Фотографии –
<https://badgerngs.wixsite.com/gilev/blank-1> – Непал
<https://badgerngs.wixsite.com/gilev/tailand-i-malajziya> – Малайзия и Таиланд